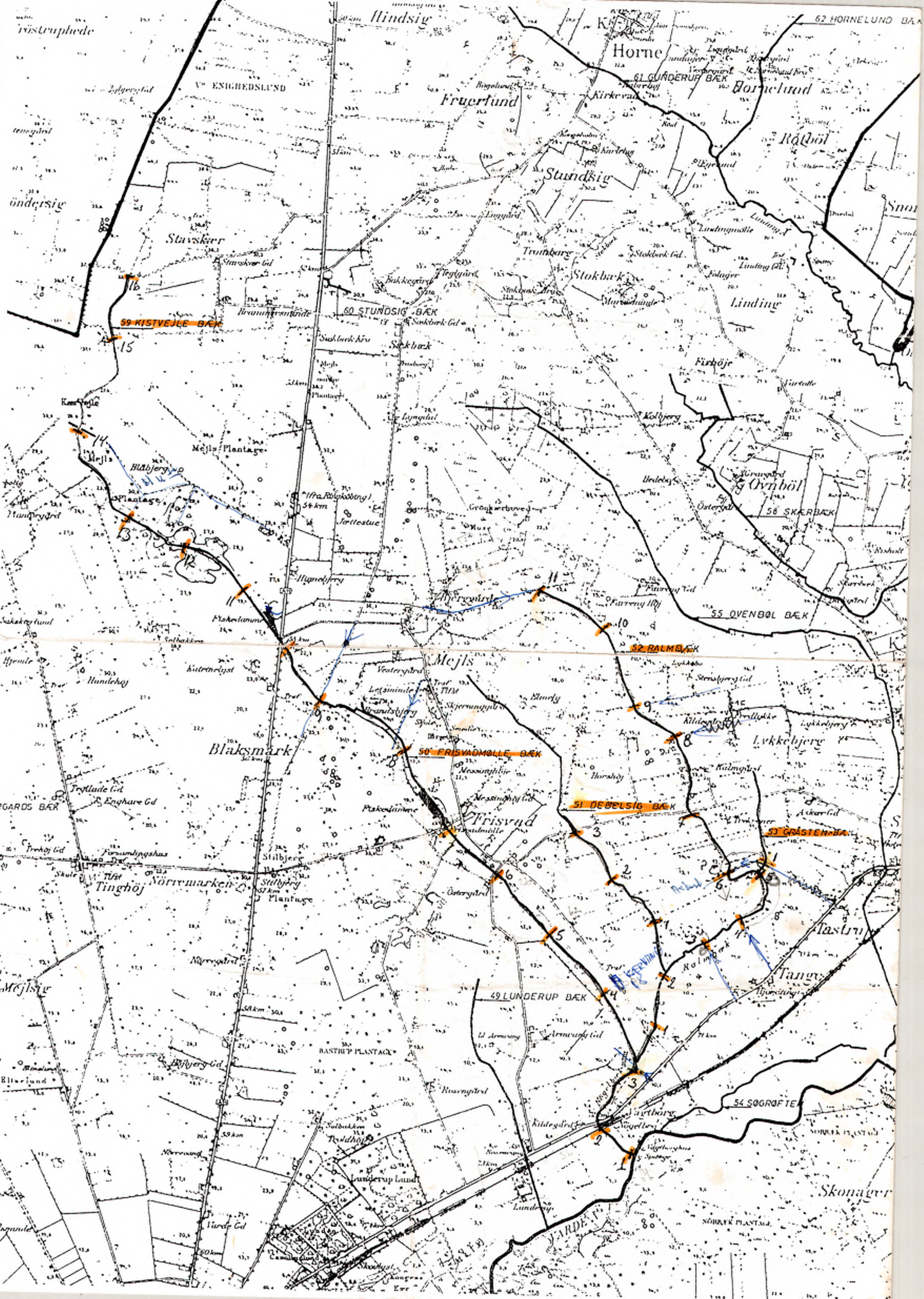
Hindsig
Horne
62 HORNELUND BÆK
61 GUNDERUP BÆK
Hornelund
Fruerlund
Vᵉ ENIGHEDSLUND
Stundsig
Røtbøl
Stavsker
Trœnberg
Stokbæk
Linding
60 STUNDSIG BÆK
59 KISTVEJLE BÆK
Sækbæk
Firhöje
Mejls Plantage
Blåbjerg Plantage
Ovnbøl
56 SKÆRBAEK
55 OVENBØL BÆK
52 RALMBÆK
Mejls
Blaksmark
50 FRISVADMØLLE BÆK
51 DEBELSIG BÆK
53 GRÅSTEN-BÆK
Lykkebjerg
Frisvad
Tinghöj
Nörremarken
Stilbjerg Plantage
Tastrup
Tang
49 LUNDERUP BÆK
Mejlsig
BASTRUP PLANTAGE
Vagtborg
54 SØGRØFTEN
NØRREK PLANTAGE
Skonager
Lunderup Lund
Lunderup
VARDE Å
Elterlund
16
15
14
13
12
11
10
9
8
7
6
5
4
3
2
1

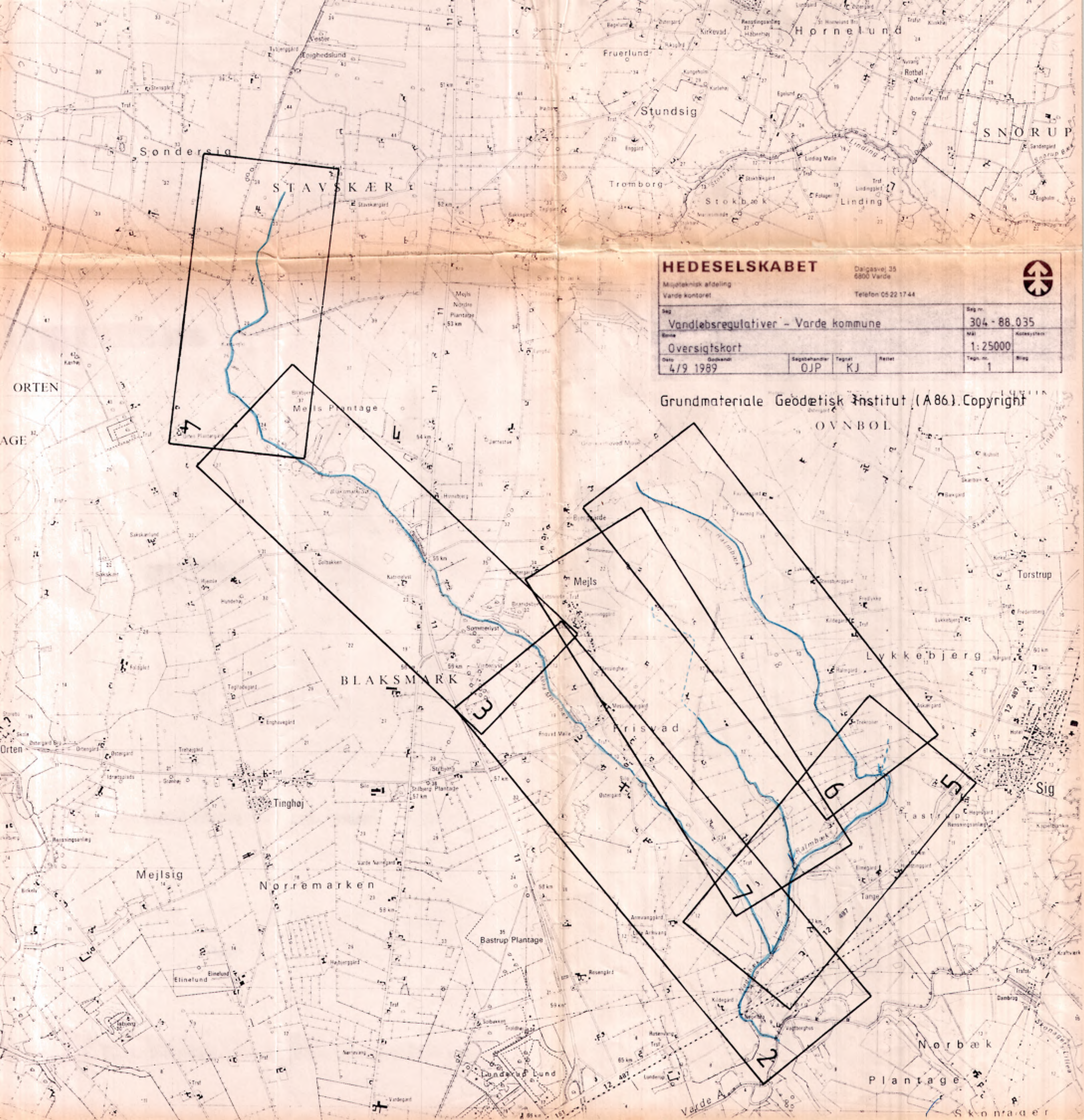
Søndersig
STAVSKÆR
Stundsig
Fruerlund
Hornelund
SNORUP
Tromborg
Stokbæk
Linding
Linding Å
Mejls Plantage
ORTEN
OVNBOL
Mejls
BLAKSMARK
Frisvad
Lykkebjerg
Torstrup
Sig
Tastrup
Tange
Ralmbæk
Orten
Tinghøj
Mejlsig
Nørremarken
Bastrup Plantage
Elinelund
Lunderup Lund
Nørbæk
Plantage
Varde Å
Skonager
1
2
3
4
5
6
7

HEDESELSKABET
Miljøteknisk afdeling
Varde kontoret

Dalgasvej 35
6800 Varde

Telefon 05 22 17 44

Sag Vandløbsregulativer - Varde kommune				Sag nr. 304 - 88.035	
Emne Oversigtskort				Mål 1:25000	Kotesystem
Dato Godkendt 4/9 1989	Sagsbehandler OJP	Tegnet KJ	Rettet	Tegn. nr. 1	Bilag

Grundmateriale Geodætisk Institut (A86). Copyright

Blåbjerg
37
Mejls
Brandsbjerg
32
35
Sko
Blaksmark Sø
55 km
56 km
Sommerlyst
Vinterlyst
Katrinelyst
Solbakken
RINGKØBINGVEJ
7ª
11ᵇ
11ª
11ᵍ
11ᵉ
21
24
19
14
33
28
23
11
27
28
19
St 7100
St 7367
St 7859
St 7693
St 7682
St 7864
St 7689
St 7859
St 6546
St 6226
St 5998
St 5958
St 5939
St 5740
St 5736
St 5442
St 5351
St 5368
St 5360
St 4409
V81
V82
A R K

Nærværende vandløbskort er et opfotograferet "4 cm. kort" suppleret med stationering, matr. nre m.v.

De matrikulære forhold er ikke berigtiget efter vandløbsregulering o.lign. Matr. nre er påført som forholdene fremtræder i marken sammenholdt med TA-kort, dateret april 1983.

Udgivet af Varde kommune med Geodætisk Instituts tilladelse (A.86). Copyright.

SIGNATURER:

2ª	Matr. nre
—·—	Blindt skel
St. 123	Stationering i m.
▪3	Skalapæl
╡╞	Rørbro

HEDESELSKABET
Grundforbedringsafdelingen
Varde kontoret

Dalgasvej 35
6800 Varde
Telefon 05 22 17 44

Sag Vandløbsregulativer – Varde kommune				Sag nr 304 - 88.035	
Emne Plankort Frisvad Møllebæk st. 4409 - 7864				Mål 1:4000	Kotesystem
Dato 4/9-89	Godkendt Ole Juul Pedersen	Sagsbehandler O.J.P.	Tegnet K.J.	Rettet	Tegn nr 3	Bilag

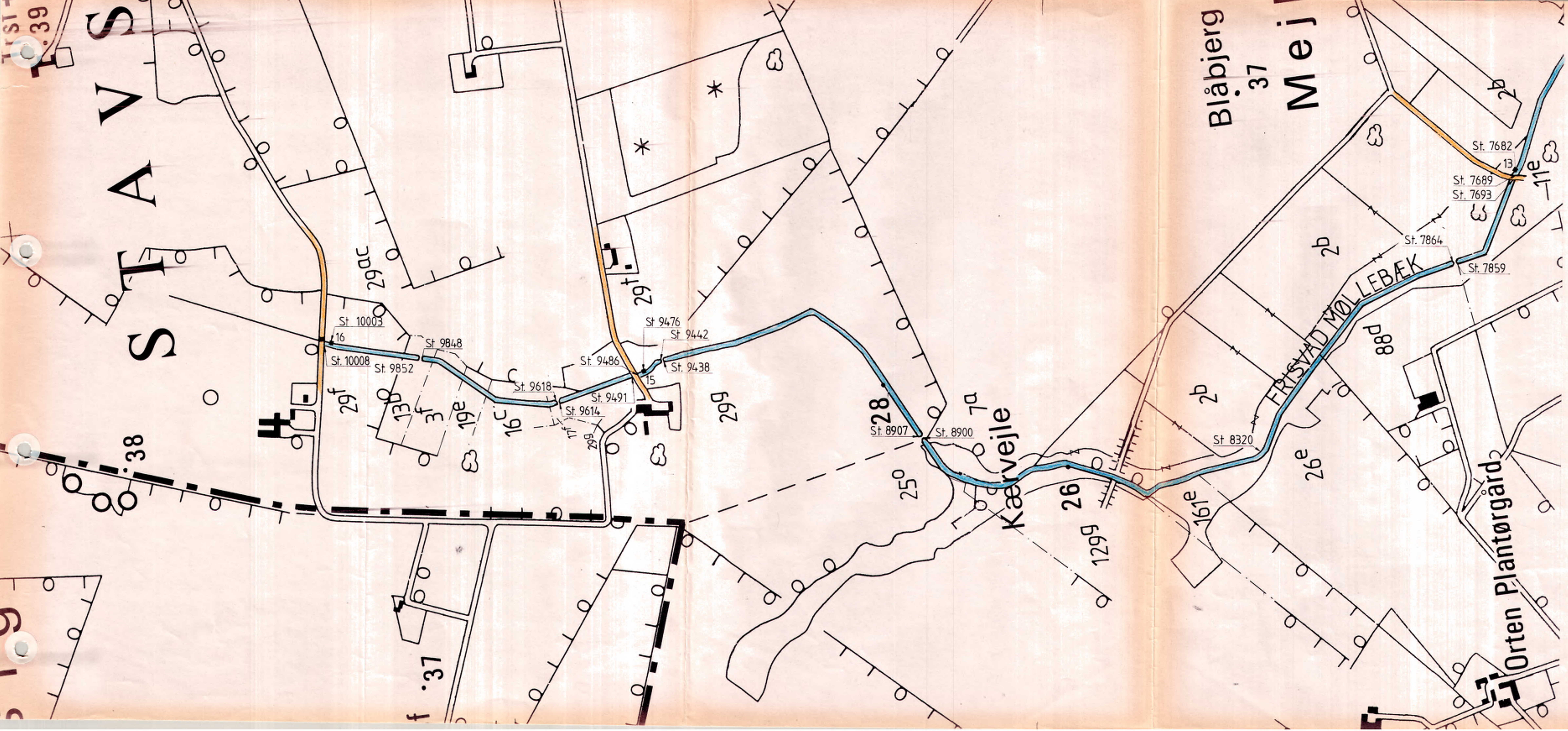
STAVS
Blåbjerg
37
Mej
29ac
29f
29t
29g
13b
3f
19e
16c
17f
29g
28
7a
25a
26
129g
161e
26e
2b
2b
2b
88d
11e
38
37
Kærvejle
FRISVAD MØLLEBÆK
Orten Plantørgård
St. 10003
16
St. 10008
St. 9852
St. 9848
St. 9618
St. 9614
St. 9486
St. 9491
St 9476
St 9442
St. 9438
15
St. 8907
St. 8900
St 8320
St. 7864
St. 7859
St. 7693
St. 7689
St. 7682
13

Nærværende vandløbskort er et opfotograferet "4 cm. kort" suppleret med stationering, matr. nre m.v.
De matrikulære forhold er ikke berigtiget efter vandløbsregulering o.lign. Matr. nre er påført som forholdene fremtræder i marken sammenholdt med TA-kort, dateret april 1983.
Udgivet af Varde kommune med Geodætisk Instituts tilladelse (A.86). Copyright.

SIGNATURER:

2^{a}	Matr. nre
—·—·—	Blindt skel
St. 123	Stationering i m.
▪3	Skalapæl
╡╞	Rørbro

HEDESELSKABET
Grundforbedringsafdelingen
Varde kontoret

Dalgasvej 35
6800 Varde
Telefon 05 22 17 44

Sag Vandløbsregulativer – Varde kommune				Sag nr 304-88.035	
Emne Plankort Frisvad Møllebæk st. 7682 - 10008				Mål 1:4000	Kotesystem
Dato 4/9-89	Godkendt Ole Juul Pedersen	Sagsbehandler OJP	Tegnet K.J.	Rettet	Tegn nr	Bilag

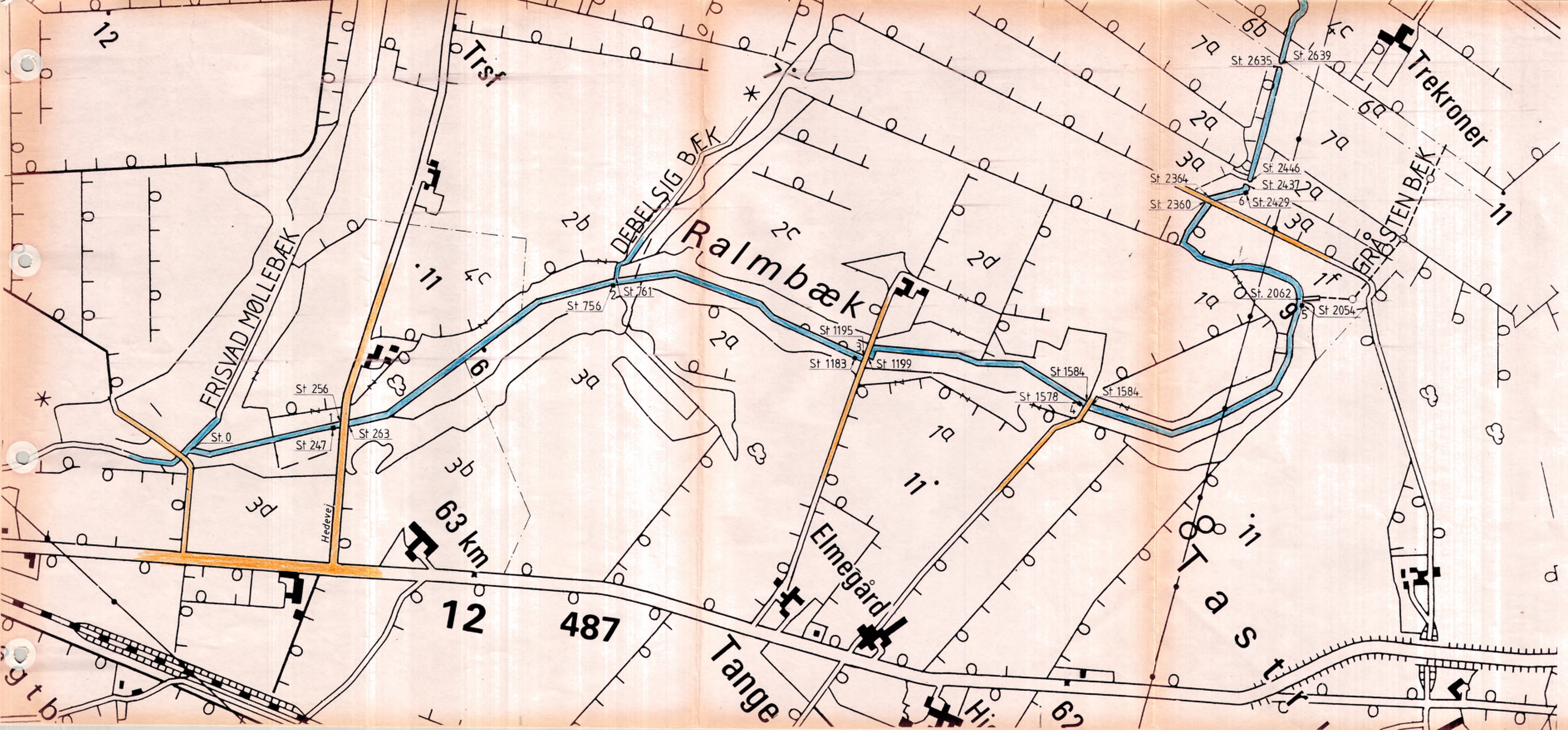
12
Trsf
Trekroner
DEBELSIG BÆK
Ralmbæk
GRÅSTEN BÆK
FRISVAD MØLLEBÆK
Hedevej
63 km
12
487
Tange
Elmegård
Tastr
St. 2635
St. 2639
St. 2364
St. 2446
St. 2437
St. 2429
St. 2360
St. 2062
St 2054
St 756
St 761
St 1195
St 1183
St 1199
St 1584
St 1578
St 1584
St 256
St 247
St. 0
St 263
6b
6a
7a
2a
3a
2b
2c
2d
1f
1a
2a
3a
3b
3d
4c
11
1a
11

Nærværende vandløbskort er et opfotograferet "4 cm. kort" suppleret med stationering, matr. nre m.v.
De matrikulære forhold er ikke berigtiget efter vandløbsregulering o. lign. Matr. nre er påført som forholdene fremtræder i marken sammenholdt med TA-kort, dateret april 1983.
Udgivet af Varde kommune med Geodætisk Instituts tilladelse (A.86). Copyright.

SIGNATURER:

2^a	Matr. nre
— · — · —	Blindt skel
St. 123	Stationering i m.
▪3	Skalapæl
╡╞	Rørbro

HEDESELSKABET
Grundforbedringsafdelingen
Varde kontoret

Dalgasvej 35
6800 Varde
Telefon 05 22 17 44

Sag Vandløbsregulativer - Varde kommune					Sag nr 304 - 88.035	
Emne Plankort Ralm bæk st. 0 - 2639					Mål 1:4000	Kotesystem
Dato 4/9-89	Godkendt Ole Juul Pedersen	Sagsbehandler O.J.P.	Tegnet K.J.	Rettet	Tegn. nr 5	Bilag

Favrengg
Favreng Høj
Lykke
Kildegår
19
18
17
22
21
14
12
11
13
Ralmbæk
Ralmgård
Trekroner
GRÅSTENBÆK
Askærgårdvej
St. 841
St. 756
St. 677
St. 646
St. 638
St. 317
St. 206
St. 78
St. 9
St. 29
St. 2054
St. 2062
St. 5377
St. 5383
St. 4883
St. 4879
St. 4859
St. 4256
St. 4251
St. 4081
St. 4077
St. 4071
St. 3959
St. 3961
St. 3669
St. 3664
St. 3652
St. 3340
St. 3335
St. 3141
St. 3139
St. 2996
St. 2987
St. 2971
St. 2834
St. 2830
St. 2639
St. 2635
St. 2437
St. 2446
St. 2429
St. 2364
St. 2360
11a
10m
4k
4m
4o
4n
1v
1x
18c
16n
16k
14b
15d
15i
13b
13k
12b
11d
10b
5a
8bf
8b
2e
2f
3c
4c
4d
6b
7a
2a
3a
1f
1a
1m
1b
17d
9a
St. 123
5
6
7
8
9
10
11

Nærværende vandløbskort er et opfotograferet "4 cm. kort" suppleret med stationering, matr.nre m.v.
De matrikulære forhold er ikke berigtiget efter vandløbsregulering o.lign. Matr.nre er påført som forholdene fremtræder i marken sammenholdt med TA-kort, dateret april 1983.
Udgivet af Varde kommune med Geodætisk Instituts tilladelse (A.86). Copyright.

SIGNATURER:

2^a	Matr.nre
—·—	Blindt skel
St. 123	Stationering i m.
▪3	Skalapæl
⊣⊢	Rørbro

HEDESELSKABET
Grundforbedringsafdelingen
Varde kontoret

Dalgasvej 35
6800 Varde
Telefon 05 22 17 44

Sag Vandløbsregulativer - Varde kommune			Sag nr 304 - 88.035	
Emne Plankort Ralm bæk st. 2054 -5383 + Gråsten bæk st 0-841			Mål 1:4000	Kotesystem
Dato 4/9-89 Godkendt Ole Juul Pedersen	Sagsbehandler O.J.P.	Tegnet K.J.	Rettet	Tegn nr 6	Bilag

Elmely
Horshøj
Askegårdvej
DEBELSIG BÆK
Ralmbæk
Mejls
Elmelyvej
Skjerninggård
Messinghøje
25
Messinghøjgård
risvad
Letsminde
Skole
Trsf
Trsf
22
19
17
17
14
14
11
St. 3423
St. 3346
St. 3234
St. 3134
St. 3126
St. 2856
St. 2734
St. 2624
St. 2466
St. 2338
St. 2253
St. 2137
St. 1868
St. 1730
St. 1654
St. 1512
St. 1494
St. 1503
St. 1238
St. 1234
St. 1082
St. 502
St. 489
St. 498
St. 0
10a
1a
1c
1e
2l
3a
4i
1c
10c
8g
2d
3e
3m
12
4f
6g
6g
7ax
7a
3c
1c
2c
2b

Nærværende vandløbskort er et opfotograferet "4 cm. kort" suppleret med stationering, matr.nre m.v.
De matrikulære forhold er ikke berigtiget efter vandløbsregulering o.lign. Matr.nre er påført som forholdene fremtræder i marken sammenholdt med TA-kort, dateret april 1983.
Udgivet af Varde kommune med Geodætisk Instituts tilladelse (A.86). Copyright.

SIGNATURER:

2^a	Matr.nre
—·—·—	Blindt skel
St. 123	Stationering i m.
■3	Skalapæl
⌯	Rørbro

HEDESELSKABET
Grundforbedringsafdelingen
Varde kontoret

Dalgasvej 35
6800 Varde
Telefon 05 22 17 44

Sag Vandløbsregulativer – Varde kommune				Sag nr 304 - 88.035	
Emne Plankort Debelsig bæk st. 0 - 3423				Mål 1:4000	Kotesystem
Dato	Godkendt	Sagsbehandler O.J.P.	Tegnet K.J.	Rettet	Tegn. nr 7	Bilag