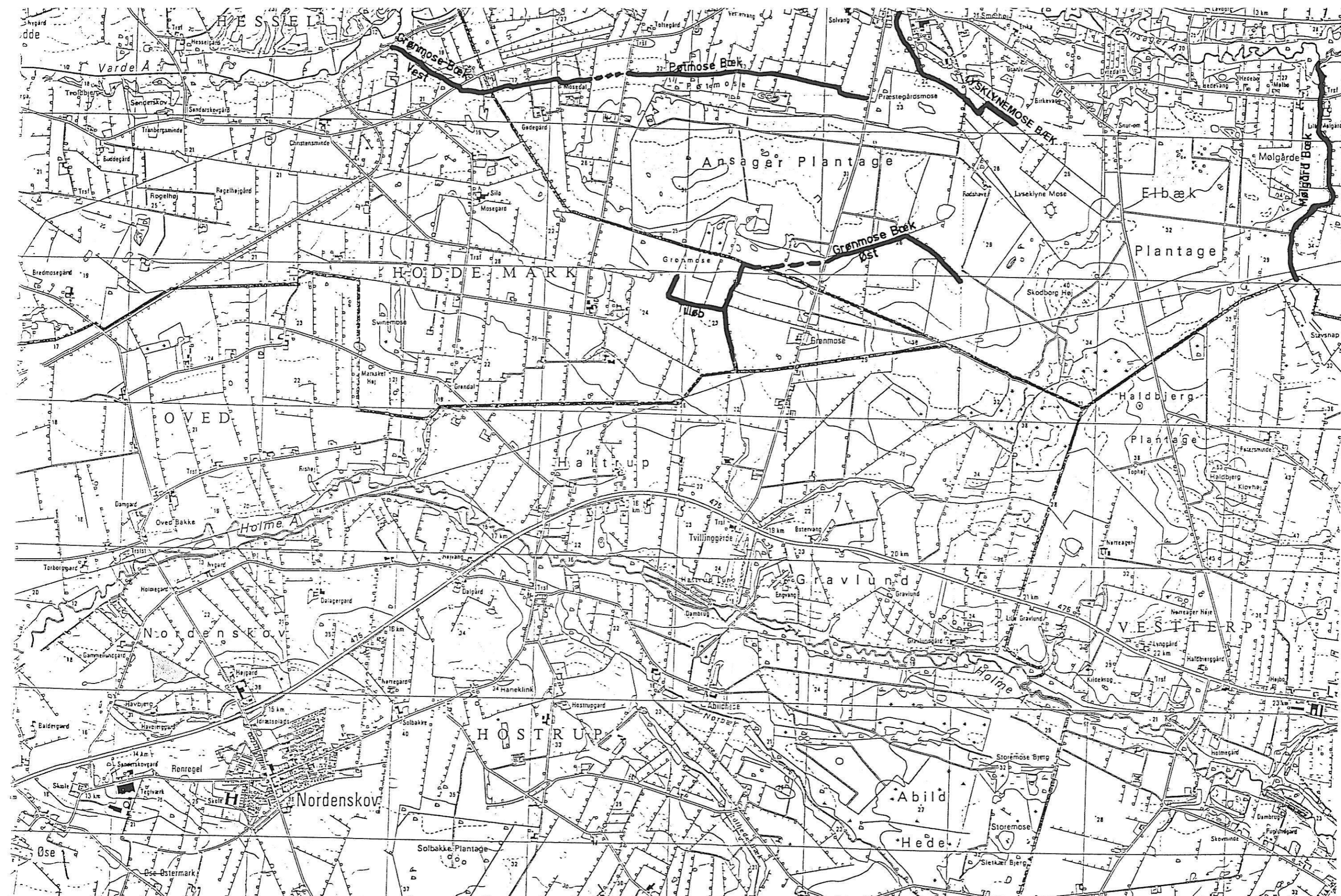
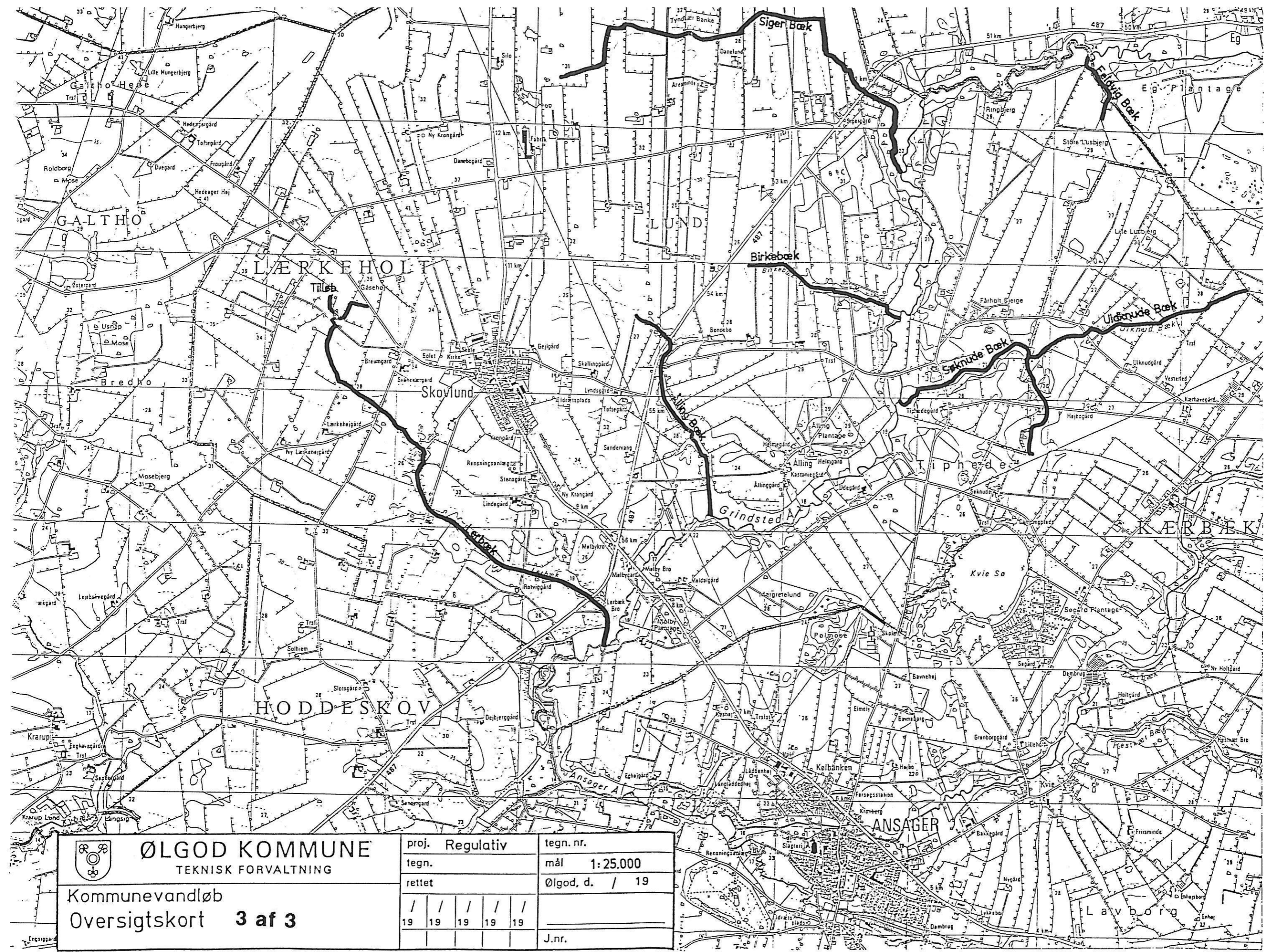
 <p>ØLGOD KOMMUNE TEKNISK FORVALTNING</p>	proj. Regulativ					tegn. nr.		
	tegn.					mål 1:25.000		
Kommunevandløb							Ølgod, d. / 19	
Oversigtskort 1 af 3								
					/	/	/	
					19	19	19	
					/	/	/	
					19	19	19	
					/	/	/	
					19	19	19	
J.nr.								




ØLGOD KOMMUNE
 TEKNISK FORVALTNING
 Kommunevandløb
 Oversigtskort **2 af 3**

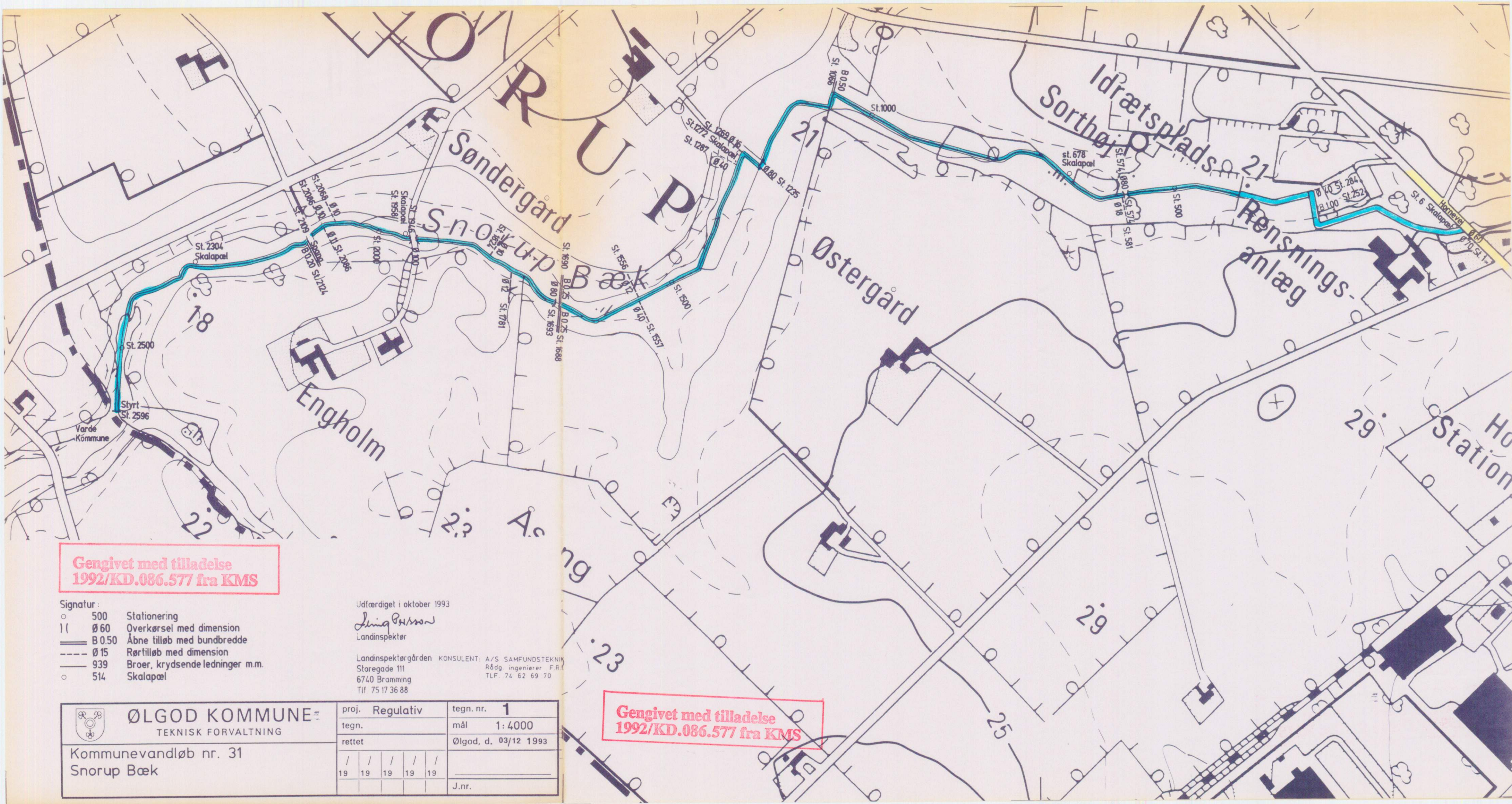
proj. Regulativ	tegn. nr.
tegn.	mål 1:25.000
rettet	Ølgod, d. / 19
/ / / / /	
19 19 19 19 19	
	J.nr.




ØLGOD KOMMUNE
 TEKNISK FORVALTNING

Kommunevandløb
 Oversigtskort **3 af 3**

proj.	Regulativ					tegn. nr.
tegn.						mål 1:25.000
rettet						Ølgod, d. / 19
	/	/	/	/	/	
	19	19	19	19	19	
						J.nr.




Gengivet med tilladelse
1992/KD.086.577 fra KMS

- Signatur:
- 500 Stationering
 - || Ø 60 Overkørsel med dimension
 - B 0.50 Åbne tilløb med bundbredde
 - - - Ø 15 Rørtilløb med dimension
 - 939 Broer, krydsende ledninger m.m.
 - 514 Skalapæl

Udfærdiget i oktober 1993
Ling Petersen
Landinspektør

Landinspektørgården KONSULENT: A/S SAMFUNDSTEKNIK
Storegade 111 Rødg. ingeniører F.R.I.
6740 Bramming TLF. 74 62 69 70
Tlf. 75 17 36 88

Gengivet med tilladelse
1992/KD.086.577 fra KMS

 ØLGOD KOMMUNE TEKNISK FORVALTNING	proj. Regulativ	tegn. nr. 1
	tegn.	mål 1: 4000
Kommunevandløb nr. 31 Snorup Bæk	rettet	Ølgod, d. 03/12 1993
	19 19 19 19 19	J.nr.



**Gengivet med tilladelse
1992/KD.086.577 fra KMS**

- Signatur: *[Signature]*
- 500 Stationering
 - || Ø 60 Overkørsel med dimension
 - B 0.50 Åbne tilløb med bundbrede
 - - - Ø 15 Rørtilløb med dimension
 - 939 Broer, krydsende ledninger m.m.
 - 514 Skalapæl

Udfærdiget i oktober 1993
[Signature]
Landinspektør

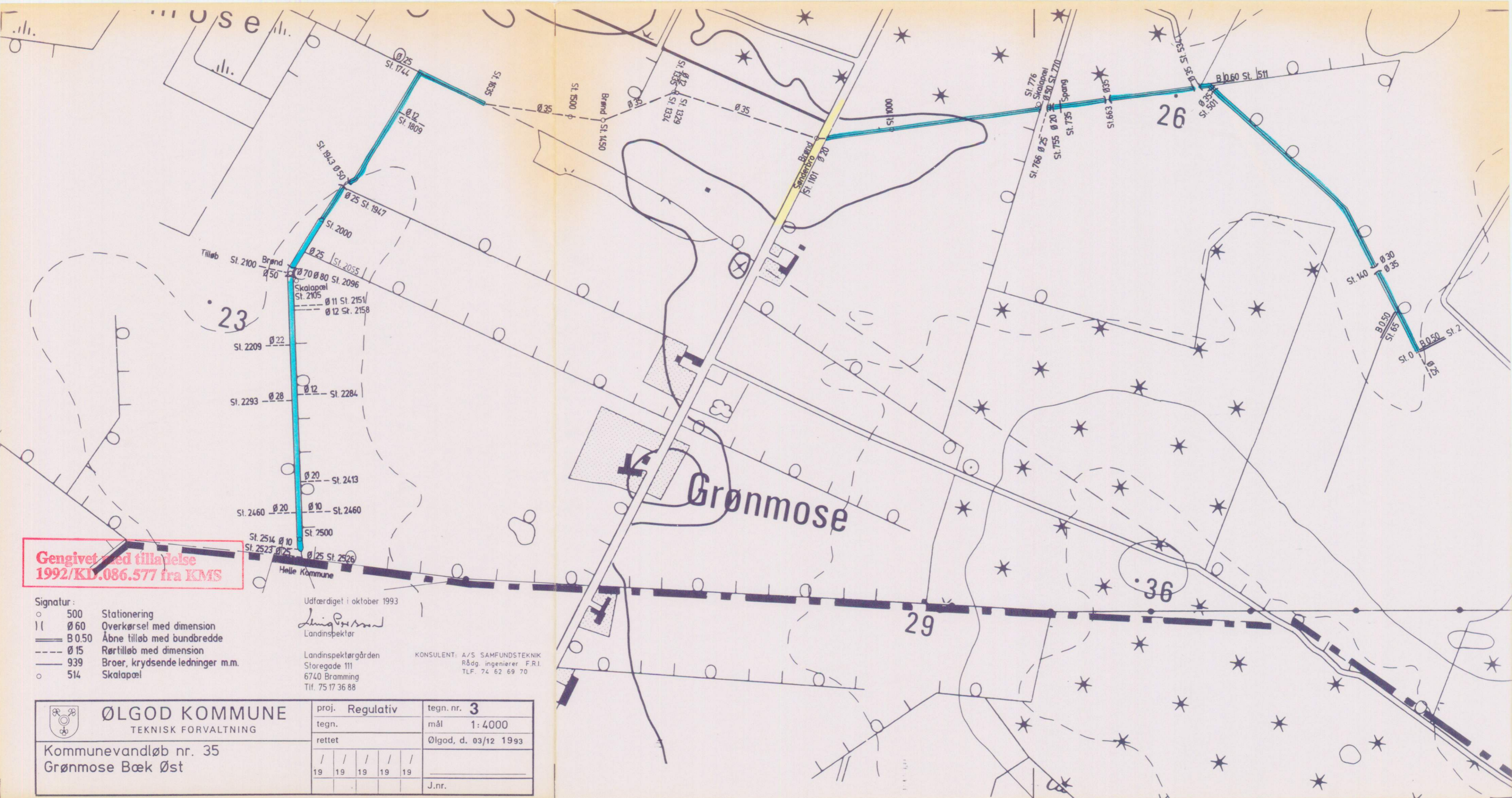
Landinspektørgården
Storegade 111
6740 Bramming
Tlf. 75 17 36 88

KONSULENT: A/S SAMFUNDSTEKNIK
Rådg. ingeniører F.R.I.
TLF. 74 62 69 70

ØLGOD KOMMUNE
TEKNISK FORVALTNING

Kommunevandløb nr. 34
Grønmosø Bæk Vest


proj.	Regulativ	tegn. nr.	2
tegn.		mål	1:4000
rettet		Ølgod, d.	03/12 1993
/ / / / /		J.nr.	
19 19 19 19 19			

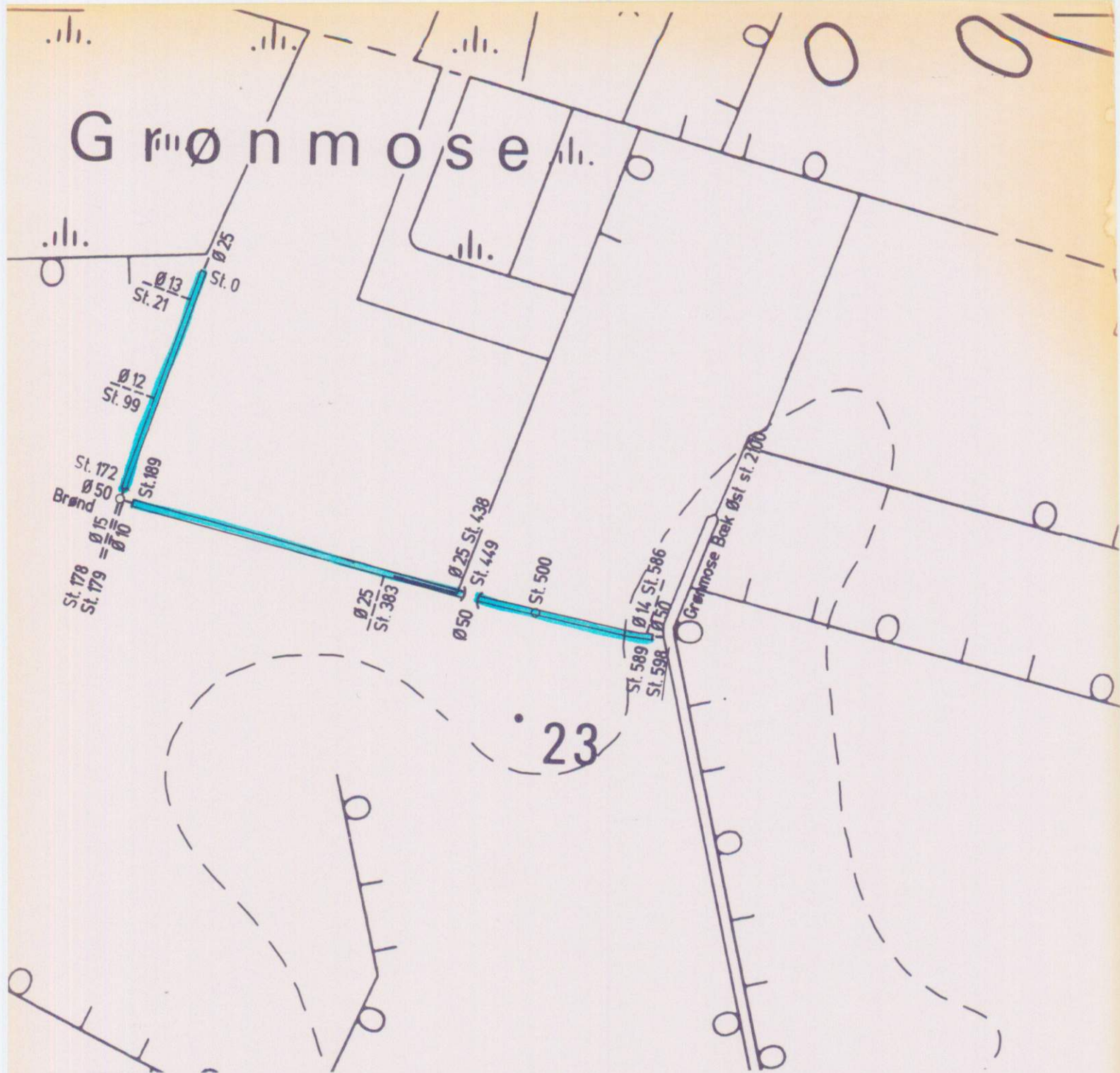


**Gengivet med tilladelse
1992/KD.086.577 fra KMS**

- Signatur:
- 500 Stationering
 - || Ø 60 Overkørsel med dimension
 - B 0.50 Åbne tilløb med bundbredde
 - - - Ø 15 Rørtilløb med dimension
 - 939 Broer, krydsende ledninger m.m.
 - 514 Skalapæl

Udfærdiget i oktober 1993
Lars Petersen
 Landinspektør
 Landinspektørgården
 Storegade 111
 6740 Bramming
 Tlf. 75 17 36 88
 KONSULENT: A/S SAMFUNDSTEKNIK
 Rådsg. ingeniører F.R.I.
 TLF. 74 62 69 70

 ØLGOD KOMMUNE TEKNISK FORVALTNING	proj. Regulativ	tegn. nr. 3									
	tegn.	mål 1:4000									
Kommunevandløb nr. 35 Grønmosen Bæk Øst	rettet	Ølgod, d. 03/12 1993									
	<table border="1"> <tr> <td>/</td><td>/</td><td>/</td><td>/</td><td>/</td> </tr> <tr> <td>19</td><td>19</td><td>19</td><td>19</td><td>19</td> </tr> </table>	/	/	/	/	/	19	19	19	19	19
/	/	/	/	/							
19	19	19	19	19							



Gengivet med tilladelse
1992/KD.086.577 fra KMS

Signatur:


- 500 Stationering
-) (Ø 60 Overkørsel med dimension
- ==== B 0.50 Åbne tilløb med bundbredde
- Ø 15 Rørtilløb med dimension
- 939 Broer, krydsende ledninger m.m.
- 514 Skalapæl

Udfærdiget i oktober 1993

Leif Petersen
Landinspektør

Landinspektørgården
Storegade 111
6740 Bramming
Tlf. 75 17 36 88

KONSULENT: A/S SAMFUNDSTEKNIK
Rådg. ingeniører F.R.I.
TLF. 74 62 69 70

 <p>ØLGOD KOMMUNE TEKNISK FORVALTNING</p>	proj. Regulativ					tegn. nr. 4					
	tegn.					mål 1:4000					
Kommunevandløb nr. 35.1 Tilløb til Grønmosen Bæk Øst					rettet					Ølgod, d. 03/12 1993	
					/	/	/	/	/		
					19	19	19	19	19		
										J.nr.	

**Gengivet med tilladelse
1992/KD.086.577 fra KMS**


Udfærdiget i oktober 1993

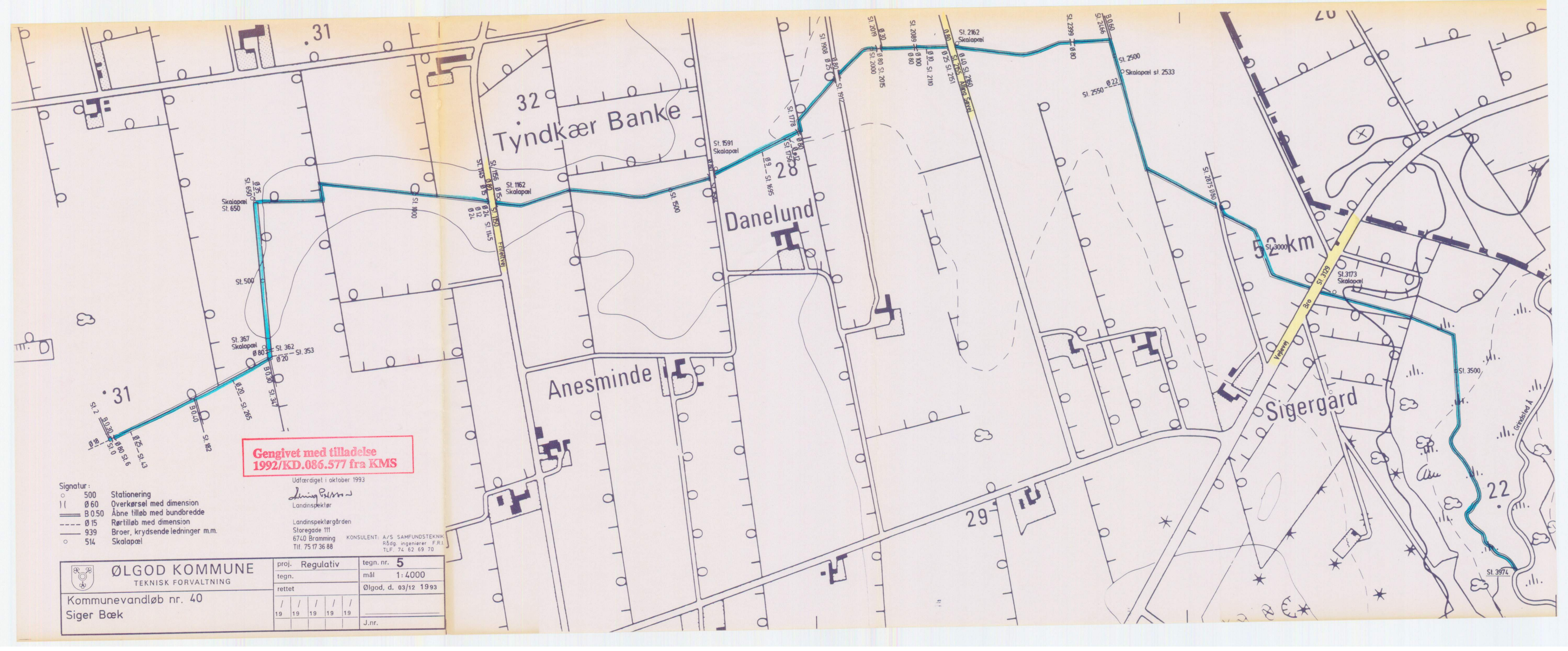
Arne P. Jensen
Landinspektør

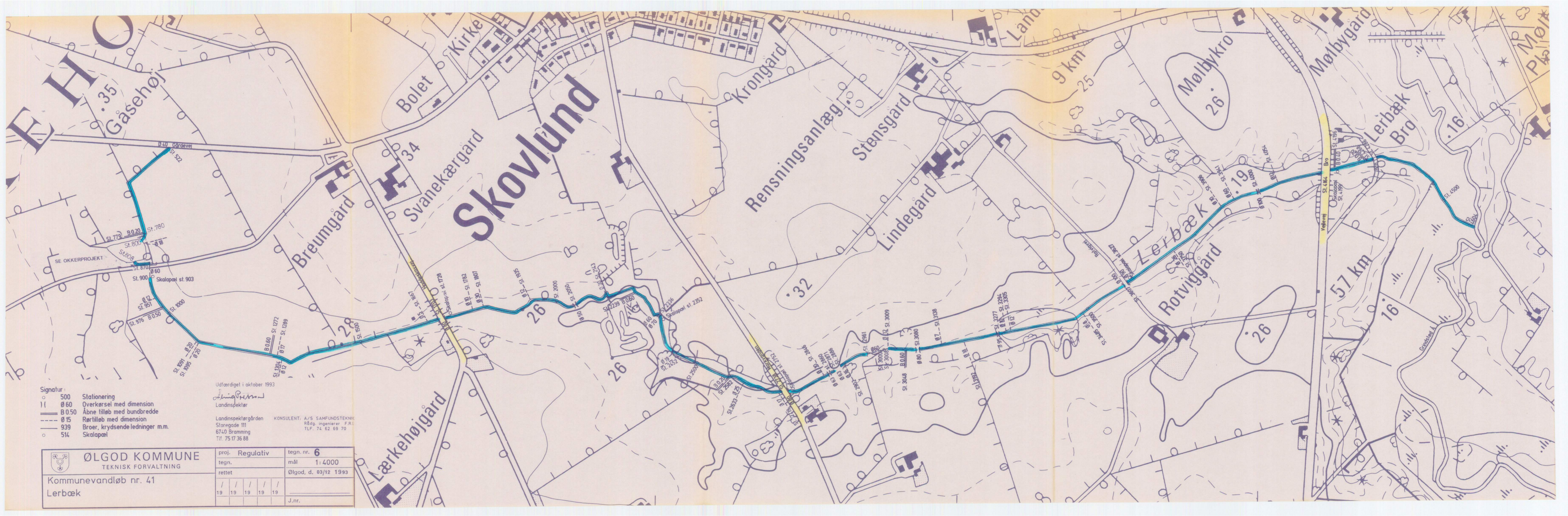
Landinspektørgården
Storegade 111
6740 Bramming
Tlf. 75 17 36 88

KONSULENT: A/S SAMFUNDSTEKNIK
Rødg. ingeniører F.R.I.
TLF. 74 62 69 70

- Signatur:
- 500 Stationering
 - || Ø 60 Overkørsel med dimension
 - B 0.50 Åbne tilløb med bundbredde
 - Ø 15 Rørtilløb med dimension
 - 939 Broer, krydsende ledninger m.m.
 - 514 Skalapæl

 ØLGOD KOMMUNE TEKNISK FORVALTNING	proj. Regulativ	tegn. nr. 5
	tegn.	mål 1:4000
Kommunevandløb nr. 40	rettet	Ølgod, d. 03/12 1993
Siger Bæk	19 / 19 / 19 / 19 / 19	J.nr.





- Signatur:
- 500 Stationering
 - || 0.60 Overkørsel med dimension
 - 0.50 Åbne tilløb med bundbrede
 - - - 0.15 Rørtilløb med dimension
 - 939 Broer, krydsende ledninger m.m.
 - 514 Skalapæl

Udfærdiget i oktober 1993

Anders Rasmussen
Landinspektør

Landinspektørgården
Storegade 111
6740 Bramming
Tlf. 75 17 36 88

KONSULENT: A/S SAMFUNDSTEKNIK
Rødg. ingeniører F.R.L.
TLF. 74 62 69 70

ØLGOD KOMMUNE
TEKNISK FORVALTNING

Kommunevandløb nr. 41
Lerbæk

proj.	Regulativ	tegn. nr.	6
tegn.		mål	1:4000
rettet		Ølgod, d.	03/12 1993
/	/	/	/
19	19	19	19
		J.nr.	

ERKEHØJ

.35

Gåsehøj



Breumgård

Signatur:


- 500 Stationering
- || Ø 60 Overkørsel med dimension
- === B 0.50 Åbne tilløb med bundbredde
- Ø 15 Rørtilløb med dimension
- 939 Broer, krydsende ledninger m.m.
- 514 Skalapæl

Udfærdiget i oktober 1993

Amig
Landinspektør

Landinspektørgården
Storegade 111
6740 Bramming
Tlf. 75 17 36 88

KONSULENT: A/S SAMFUNDSTEKNIK
Rådg. ingeniører F.R.I.
TLF. 74 62 69 70

 <p>ØLGOD KOMMUNE TEKNISK FORVALTNING</p>	proj. Regulativ					tegn. nr. 7							
	tegn.					mål 1:4000							
Kommunevandløb nr. 41.1 Tilløb til Lerbæk						rettet							
						<table border="1"> <tr> <td>/</td><td>/</td><td>/</td><td>/</td><td>/</td> </tr> <tr> <td>19</td><td>19</td><td>19</td><td>19</td><td>19</td> </tr> </table>		/	/	/	/	/	19
/	/	/	/	/									
19	19	19	19	19									
						J.nr.							

Gengivet med tilladelse
1992/KD.086.577 fra KMS

- Signatur:
- 500 Stationering
 - || Ø 60 Overkørsel med dimension
 - B 0.50 Åbne tilløb med bundbredde
 - Ø 15 Rørtilløb med dimension
 - 939 Broer, krydsende ledninger m.m.
 - 514 Skalapæl

Udfærdiget i oktober 1993

Luis Persson
Landinspektør

Landinspektørgården
Storegade 111
6740 Bramming
Tlf. 75 17 36 88

KONSULENT: A/S SAMFUNDSTEKNIK
Rødg. ingeniører F.R.I.
TLF. 74 62 69 70

 ØLGOD KOMMUNE
TEKNISK FORVALTNING

Kommunevandløb nr. 42
Ålling Bæk

proj. Regulativ
tegn. / / / / /
rettet / / / / /

19 19 19 19 19

tegn. nr. **8**
mål 1:4000
Ølgod, d. 03/12 1993

J.nr.



reklagt del indtaget den 29/10-90
 efter gl. regulativ nr. 11A


Gengivet med tilladelse
 1992/KD.086.577 fra KMS

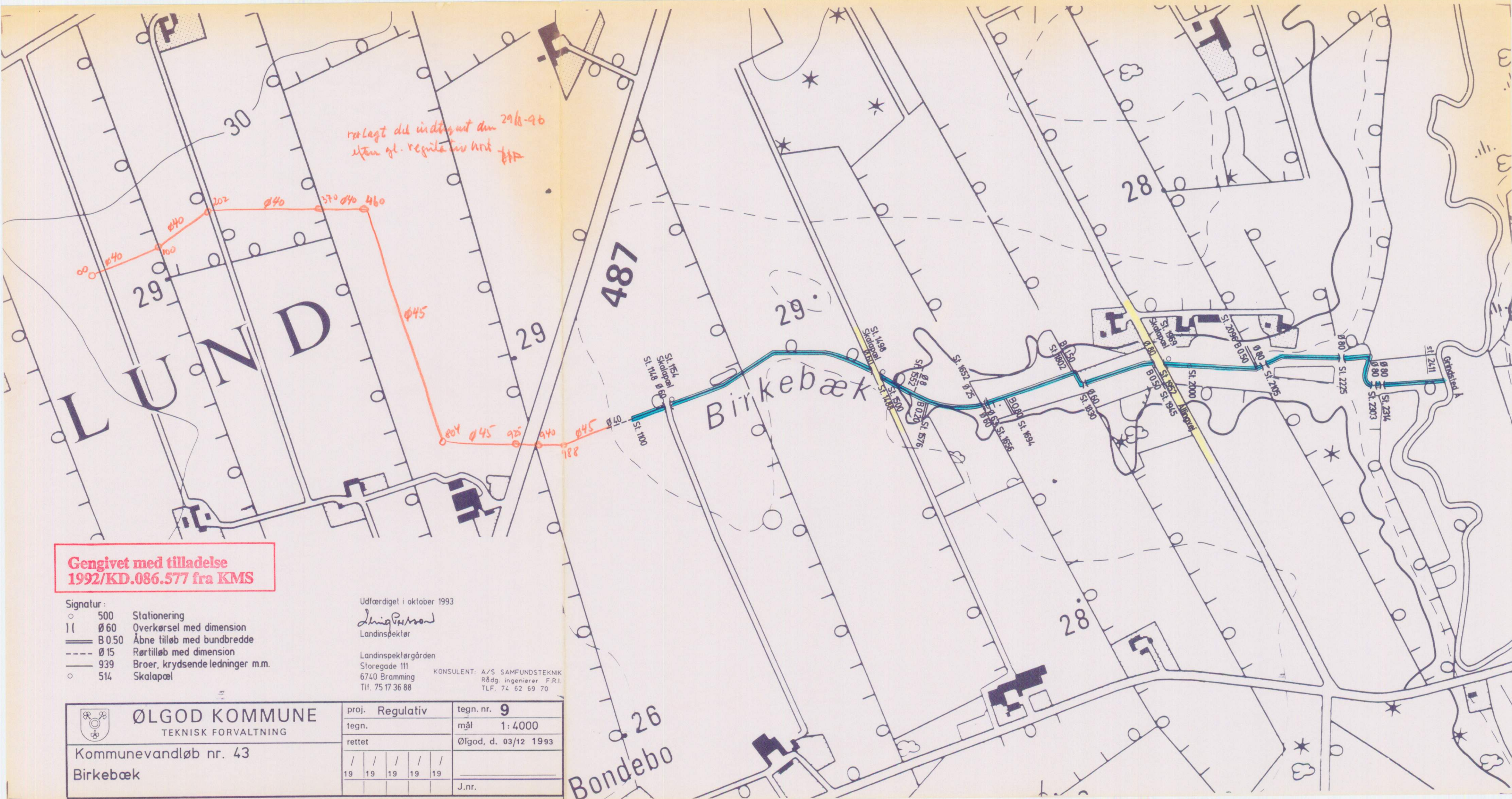
- Signatur:
- 500 Stationering
 - || Ø 60 Overkørsel med dimension
 - B 0.50 Åbne tilløb med bundbredde
 - - - Ø 15 Rørtilløb med dimension
 - 939 Broer, krydsende ledninger m.m.
 - 514 Skalapæl

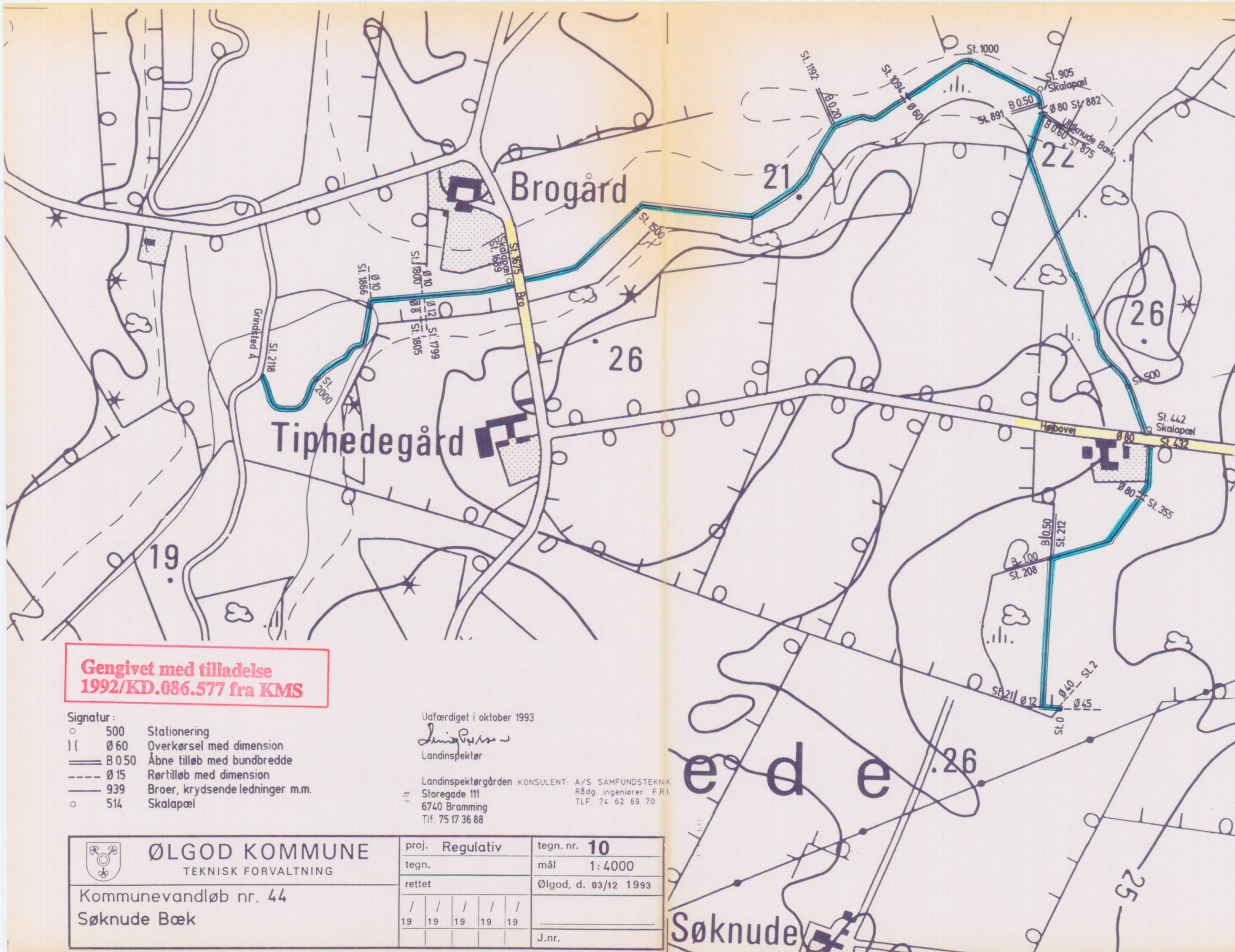
Udfærdiget i oktober 1993
Andersson
 Landinspektør

Landinspektørgården
 Storegade 111
 6740 Bramming
 Tlf. 75 17 36 88

KONSULENT: A/S SAMFUNDSTEKNIK
 Rådg. ingeniører F.R.I.
 TLF. 74 62 69 70

 ØLGOD KOMMUNE TEKNISK FORVALTNING	proj. Regulativ	tegn. nr. 9
	tegn.	mål 1: 4000
Kommunevandløb nr. 43 Birkebæk	rettet	Ølgod, d. 03/12 1993
	/ / / / / 19 19 19 19 19	J.nr.






**Gengivet med tilladelse
1992/KD.086.577 fra KMS**

- Signatur:
- 500 Stationering
 - || Ø 60 Overkørsel med dimension
 - ==== B 0.50 Åbne tilløb med bundbredde
 - Ø 15 Rørtilløb med dimension
 - 939 Broer, krydsende ledninger m.m.
 - 514 Skalapæl

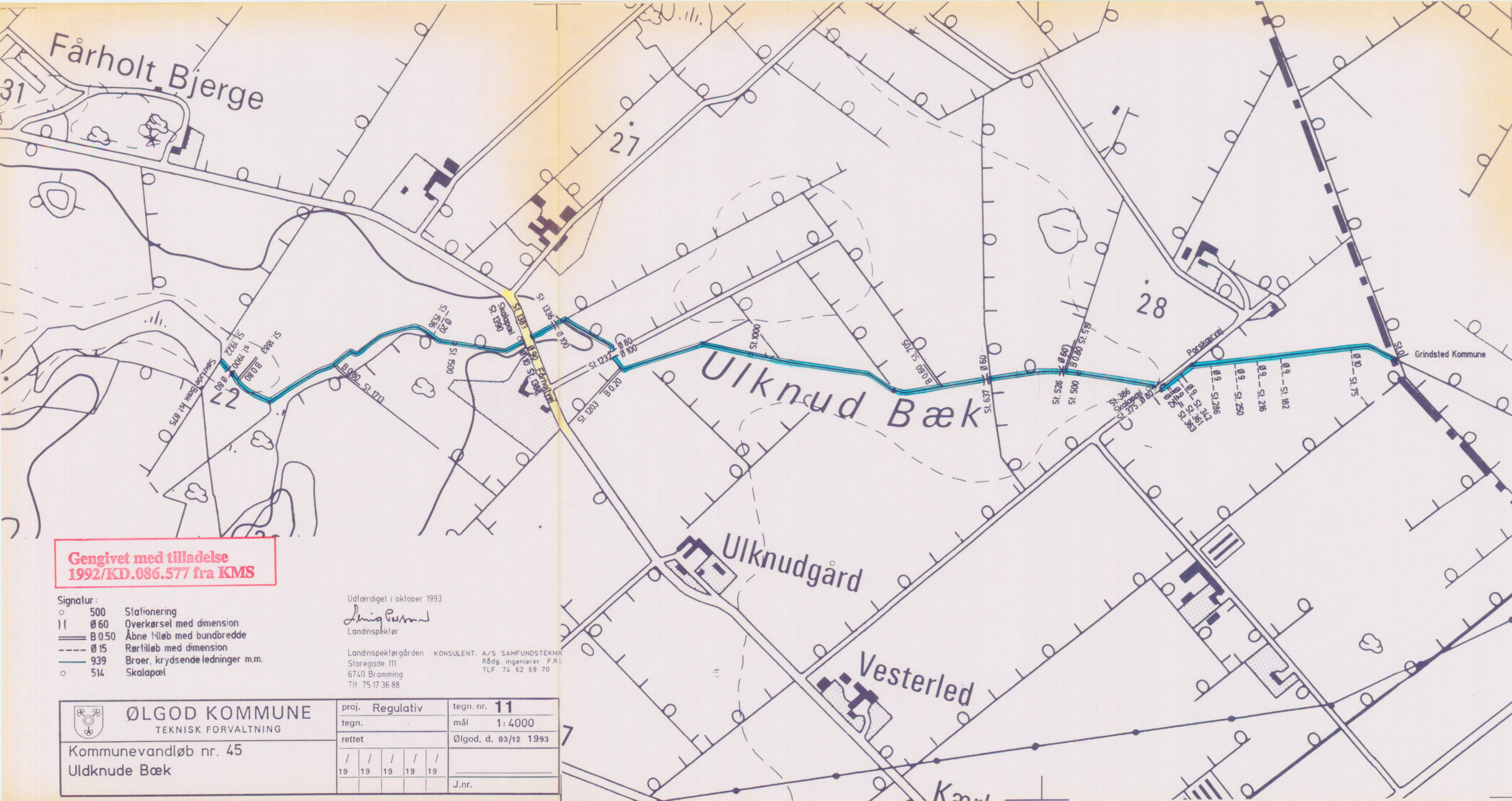
Udfærdiget i oktober 1993
L. P. Jensen
 Landinspektør
 Landinspektørgården KONSULENT: A/S SAMFUNDSTEKNIK
 Storegade 111 Rødg. ingeniører F.R.I.
 6740 Bramming TLF. 74 62 69 70
 Tlf. 75 17 36 88

 ØLGOD KOMMUNE TEKNISK FORVALTNING Kommunevandløb nr. 44 Søknude Bæk	proj. Regulativ					tegn. nr. 10
	tegn.					mål 1:4000
	rettet					Ølgod, d. 03/12 1993
	19	19	19	19	19	J.nr.

Søknude Bæk

26


25



**Gengivet med tilladelse
1992/KD.086.577 fra KMS**

- Signatur:
- 500 Stationering
 - || Ø 60 Overkørsel med dimension
 - == B 0.50 Åbne tilløb med bundbredde
 - Ø 15 Rørtilløb med dimension
 - 939 Broer, krydsende ledninger m.m.
 - 514 Skalapæl

Udfærdiget i oktober 1993
Lone Rasmussen
 Landinspektør
 Landinspektørgården KONSULENT: A/S SAMFUNDSTEKNIK
 Storegade 111 Rådg. ingeniører F.R.I.
 6740 Bramming Tlf. 74 62 69 70
 Tlf. 75 17 36 88

 ØLGOD KOMMUNE TEKNISK FORVALTNING	proj. Regulativ	tegn. nr. 11
	tegn.	mål 1:4000
Kommunevandløb nr. 45	rettet	Ølgod, d. 03/12 1993
Uldknude Bæk	19 / 19 / 19 / 19 / 19	J.nr.


Gengivet med tilladelse
1992/KD.086.577 fra KMS

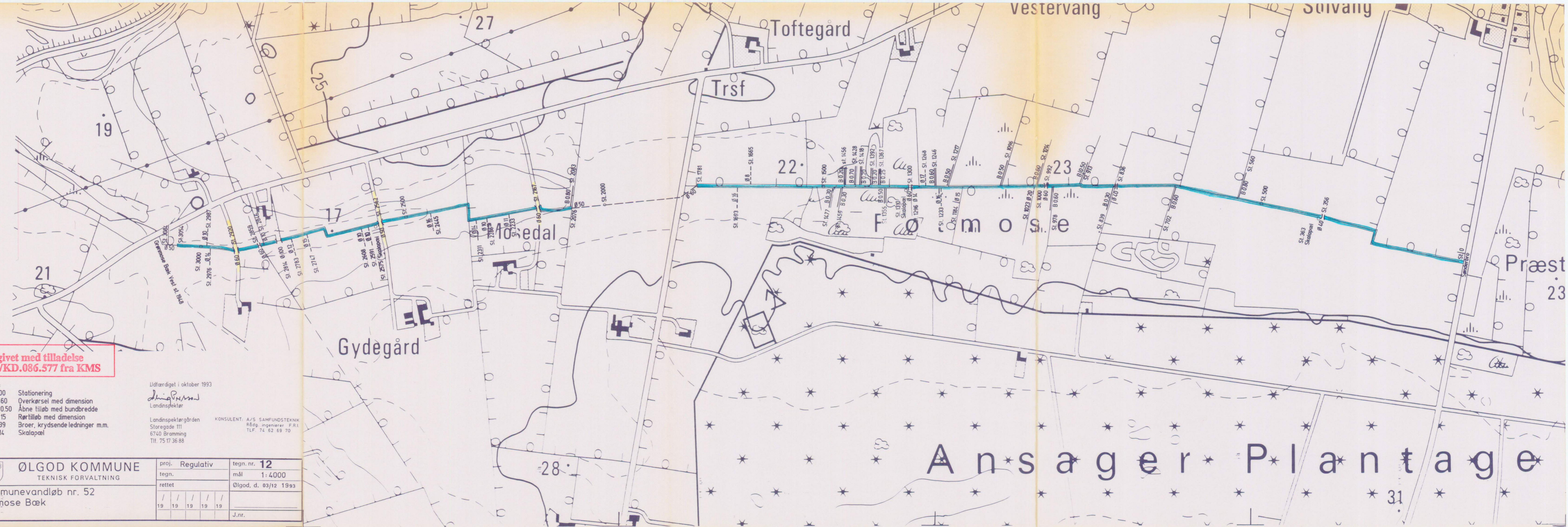
- Signatur:
- 500 Stationering
 - || 060 Overkørsel med dimension
 - B 0.50 Åbne tiløb med bundbredde
 - - - Ø 15 Rørtiløb med dimension
 - 939 Broer, krydsende ledninger m.m.
 - 514 Skalapæl

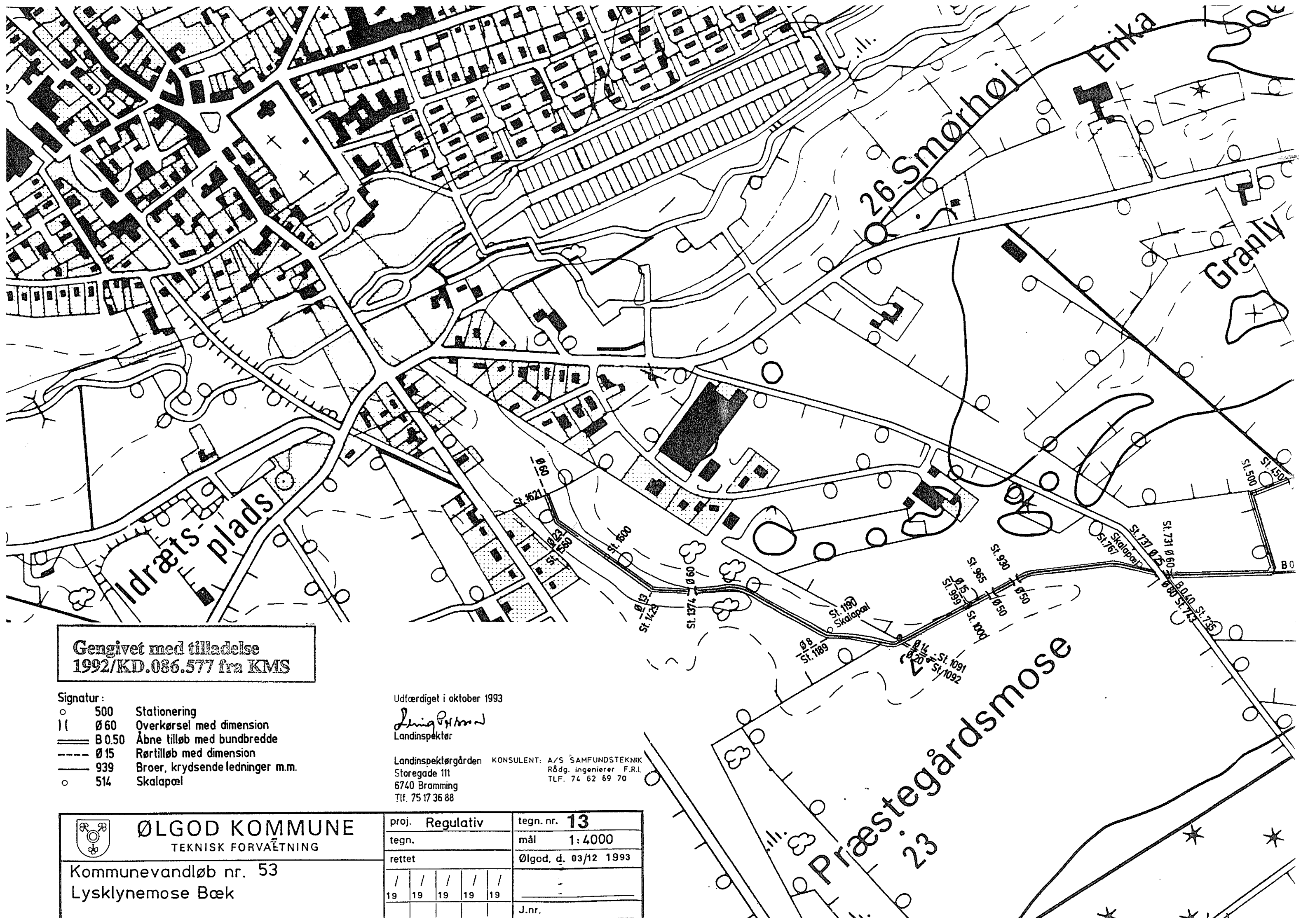
Udfærdiget i oktober 1993
Lindemann
Landinspektør

Landinspektørgården
Storegade 111
6740 Bramming
Tlf. 75 17 36 88

KONSULENT: A/S SAMFUNDSTEKNIK
Rådg. ingeniører F.R.I.
TLF. 74 62 69 70

 ØLGOD KOMMUNE TEKNISK FORVALTNING	proj. Regulativ	tegn. nr. 12
	tegn.	mål 1:4000
Kommunevandløb nr. 52 Pøtmose Bæk	rettet	Ølgod, d. 03/12 1993
	19 19 19 19 19	
	J.nr.	






Gengivet med tilladelse
1992/KD.086.577 fra KMS

- Signatur:
- 500 Stationering
 - || Ø 60 Overkørsel med dimension
 - === B 0.50 Åbne tilløb med bundbredde
 - Ø 15 Rørtilløb med dimension
 - 939 Broer, krydsende ledninger m.m.
 - 514 Skalapæl

Udfærdiget i oktober 1993

Lene Rasmussen
Landinspektør

Landinspektørgården KONSULENT: A/S SAMFUNDSTEKNIK
Storegade 111 Rødg. ingeniører F.R.I.
6740 Bramming Tlf. 74 62 69 70
Tlf. 75 17 36 88

 **ØLGOD KOMMUNE**
TEKNISK FORVÆTNING

Kommunevandløb nr. 53
Lysklynemose Bæk

proj.	Regulativ	tegn. nr.	13
tegn.		mål	1:4000
rettet		Ølgod, d.	03/12 1993
/	/	/	/
19	19	19	19
		J.nr.	

2 km

**Gengivet med tilladelse
1992/KD.086.577 fra KM/S**

- Signatur:
- 500 Stationering
 - 11 Overkørsel med dimension
 - B 0.50 Åbne tilløb med bundbredde
 - Ø 15 Rørtilløb med dimension
 - 939 Broer, krydsende ledninger m.m.
 - 514 Skalapæl

Udæret i oktober 1993
Olav Rasmussen
 Landinspektør

KONSULENT: A/S SAMFUNDSTEKNIK
 Rødg. ingeniører F.R.I.
 Storegade 111
 6740 Brøndby
 Tlf. 75 17 36 88

ØLGOD KOMMUNE

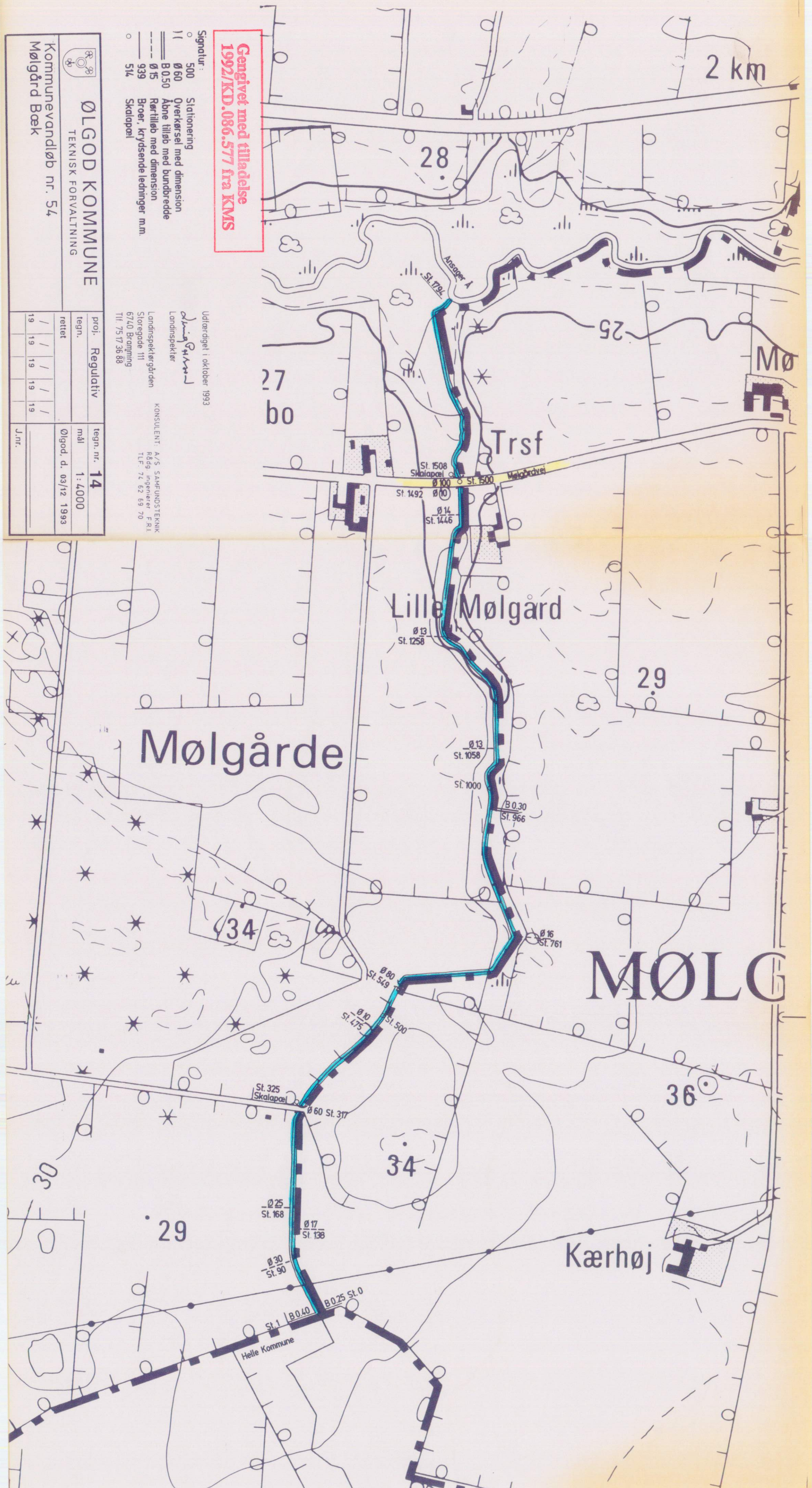
TEKNISK FORVALTNING

Kommunevandløb nr. 54
 Mølgård Bæk

proj. Regulativ
 tegn. 14

mål 1:4000
 Ølgod, d. 03/12 1993

rettet	19	19	19	19	19
J.nr.					



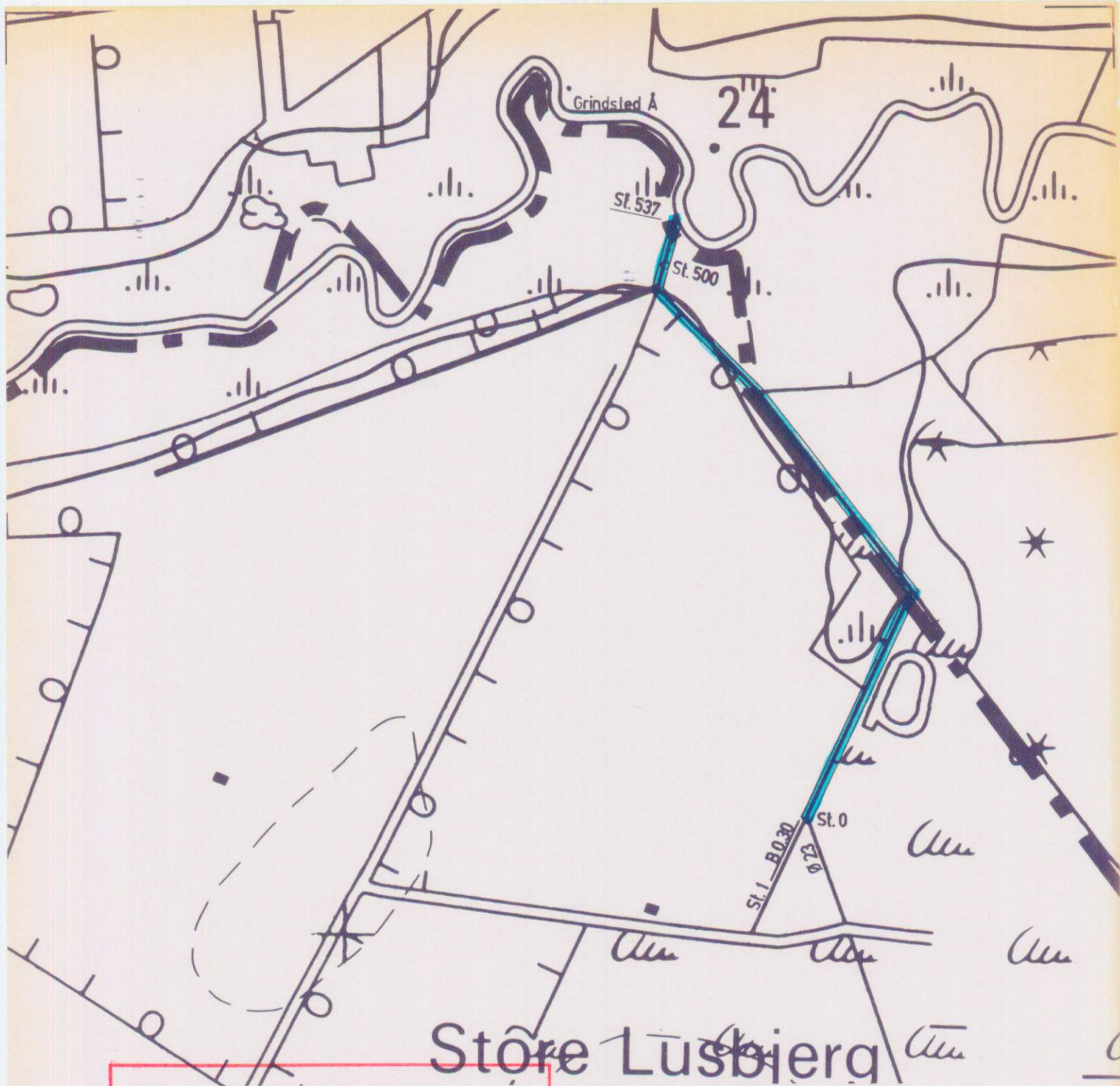
Mølgårde

Lille Mølgård

MØLG

Kærhøj

Helle Kommune



**Gengivet med tilladelse
1992/KD.086.577 fra KMS**


- Signatur:
- 500 Stationering
 - || Ø 60 Overkørsel med dimension
 - ==== B 0.50 Åbne tilløb med bundbrede
 - Ø 15 Rørtilløb med dimension
 - 939 Broer, krydsende ledninger m.m.
 - 514 Skalapæl

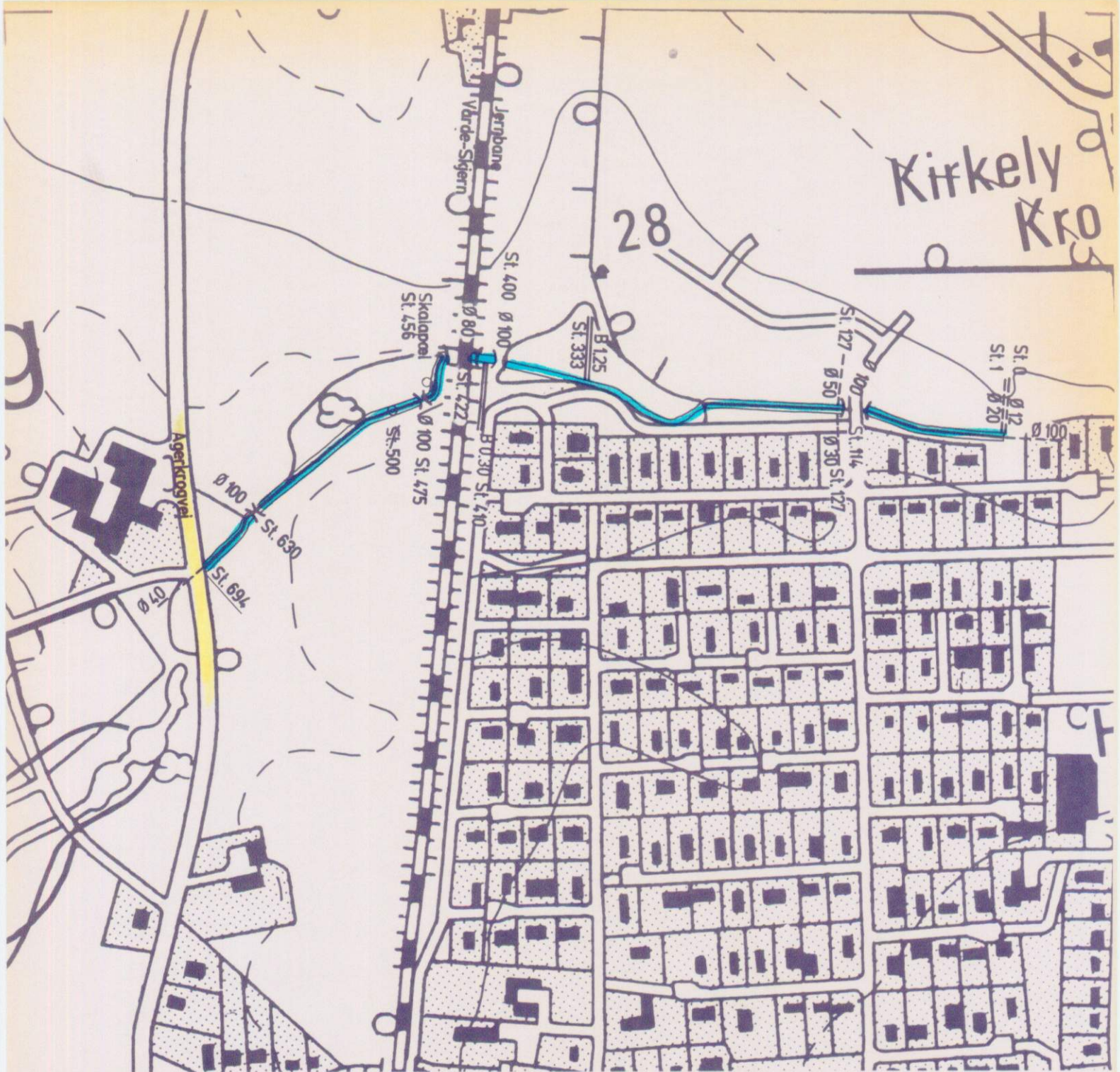
Udfærdiget i oktober 1993

Leif Borsso
Landinspektør

Landinspektørgården
Storegade 111
6740 Bramming
Tlf. 75 17 36 88

KONSULENT: A/S SAMFUNDSTEKNIK
R&dg. ingeniører F.R.I.
TLF. 74 62 69 70

 <p>ØLGOD KOMMUNE TEKNISK FORVALTNING</p>	proj. Regulativ	tegn. nr. 15
	tegn.	mål 1:4000
Kommunevandløb nr. 55 Feldvig Bæk	rettet	Ølgod, d. 03/12 1993
	/ / / / /	
	19 19 19 19 19	
		J.nr.



**Gengivet med tilladelse
1992/KD.086.577 fra KMS**

Signatur:

- 500 Stationering
- || Ø 60 Overkørsel med dimension
- === B 0.50 Åbne tilløb med bundbredde
- Ø 15 Rørtilløb med dimension
- 939 Broer, krydsende ledninger m.m.
- 514 Skalapel

Udfærdiget i oktober 1993

Janis Petersen
Landinspektør

Landinspektørgården
Storegade 111
6740 Bramming
Tlf. 75 17 36 88

KONSULENT: A/S SAMFUNDSTEKNIK
Rødg. ingeniører F.R.I.
TLF. 74 62 69 70



ØLGOD KOMMUNE
TEKNISK FORVALTNING

Kommunevandløb nr. 59
Agerkrog Bæk

proj. Regulativ

tegn.

rettet

/	/	/	/	/
19	19	19	19	19

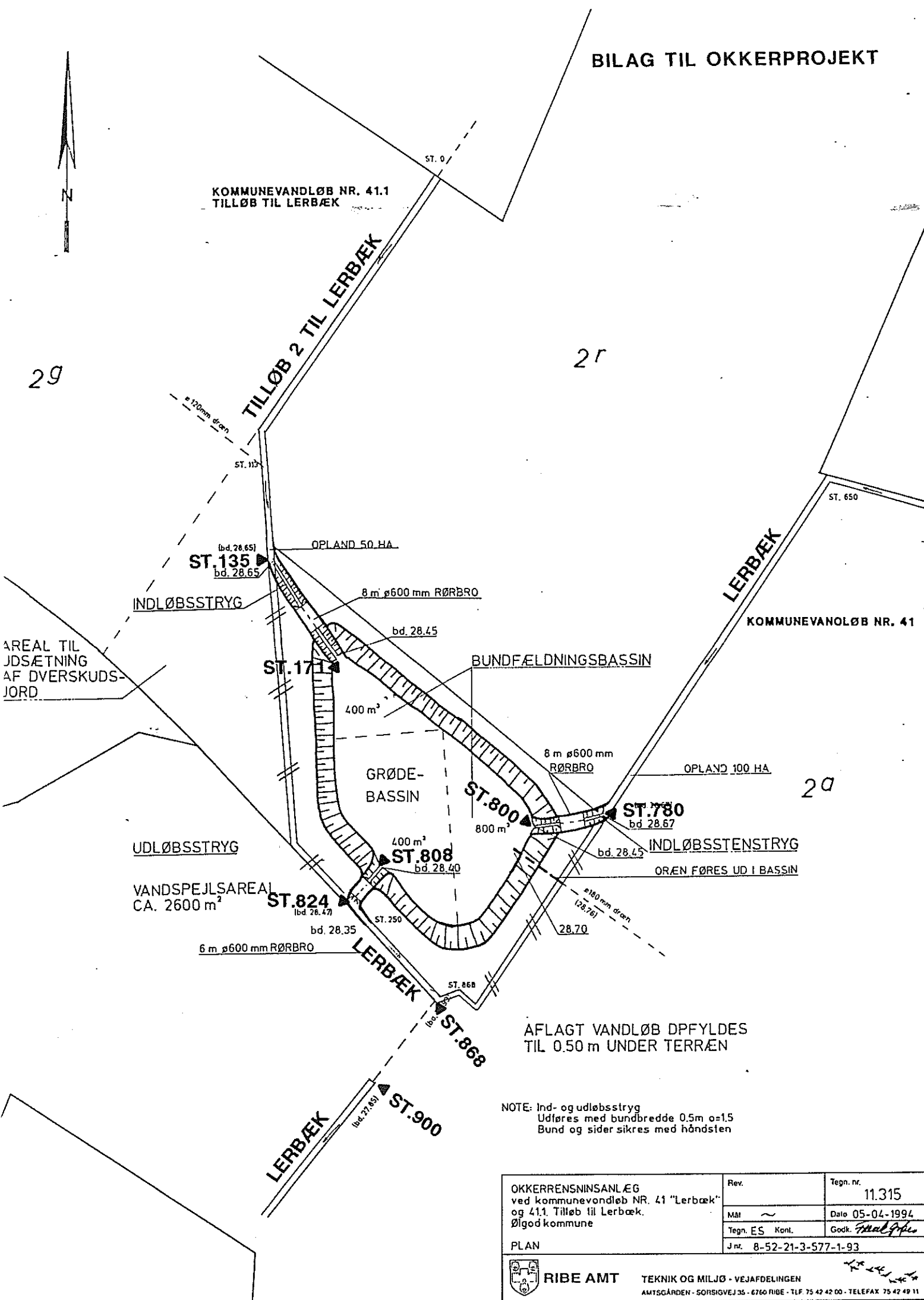
tegn. nr. **16**

mål 1:4000

Ølgod, d. 03/12 1993

J.nr.

BILAG TIL OKKERPROJEKT



KOMMUNEVANDLØB NR. 41.1
TILLOB TIL LERBÆK

TILLOB 2 TIL LERBÆK

LERBÆK
KOMMUNEVANDLØB NR. 41

ST.135
bd. 28.65
bd. 28.65
OPLAND 50 HA

INDLØBSSTRYG

8 m ø600 mm RØRBRO

ST.171

BUNDFÆLDNINGSBASSIN

400 m³

GRØDE-BASSIN

8 m ø600 mm RØRBRO

OPLAND 100 HA

ST.800

ST.780
bd. 28.67

UDLØBSSTRYG

INDLØBSSTENSTRYG

400 m³
ST.808
bd. 28.40

800 m³

ORÆN FØRES UD I BASSIN

VANDSPEJLSAREAL
CA. 2600 m²

ST.824
bd. 28.47

ST.250

ø180 mm dræn
(28.76)

6 m ø600 mm RØRBRO

LERBÆK

ST.868

AFLAGT VANDLØB DPFYLDES
TIL 0.50 m UNDER TERRÆN

LERBÆK
ST.900
bd. 27.89

NOTE: Ind- og udløbsstryg
Udføres med bundbredde 0.5m ø=1.5
Bund og sider sikres med håndsten

OKKERRENSNINGSANLÆG ved kommunevandløb NR. 41 "Lerbæk" og 41.1 Tilløb til Lerbæk. Ølgod kommune	Rev.	Tegn. nr.
	MÅT	Dato 05-04-1994
	Tegn. ES Kont.	Godk. <i>Malgou</i>
	J nr. 8-52-21-3-577-1-93	



**OVERSIGTSKORT
ÅBENT/RØRLAGT VANDLØB**

- Åbent vandløb
- Rørlagt vandløb