

Grundmateriale: Geodætisk Institut (A86) Copyright.

# HEDESELSKABET

Dalgasvej 35  
6800 Varde



Grundforbedringsafdelingen  
Varde kontoret

Telefon 05 22 17 44

Sag  
**Kærbyk vandløbssystem - Ølgod kommune**

Sag nr  
**304- 87064.**

Emne  
**Oversigtskort.**

Mål  
**1: 25000**

Kotesystem

Dato Godkendt

Sagsbehandler  
**E.M.H.**

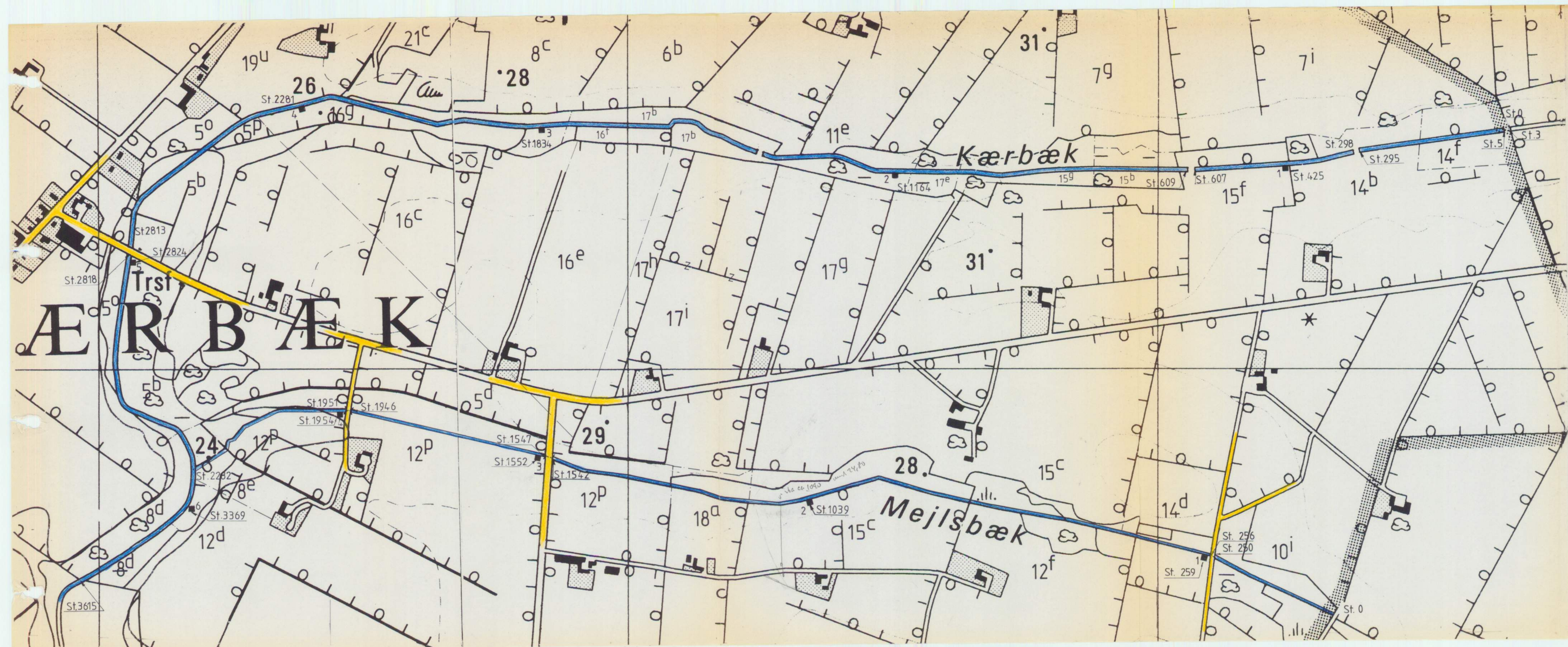
Tegnet  
**JO.**

Rettet

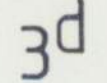





Tegn. nr

Bilag



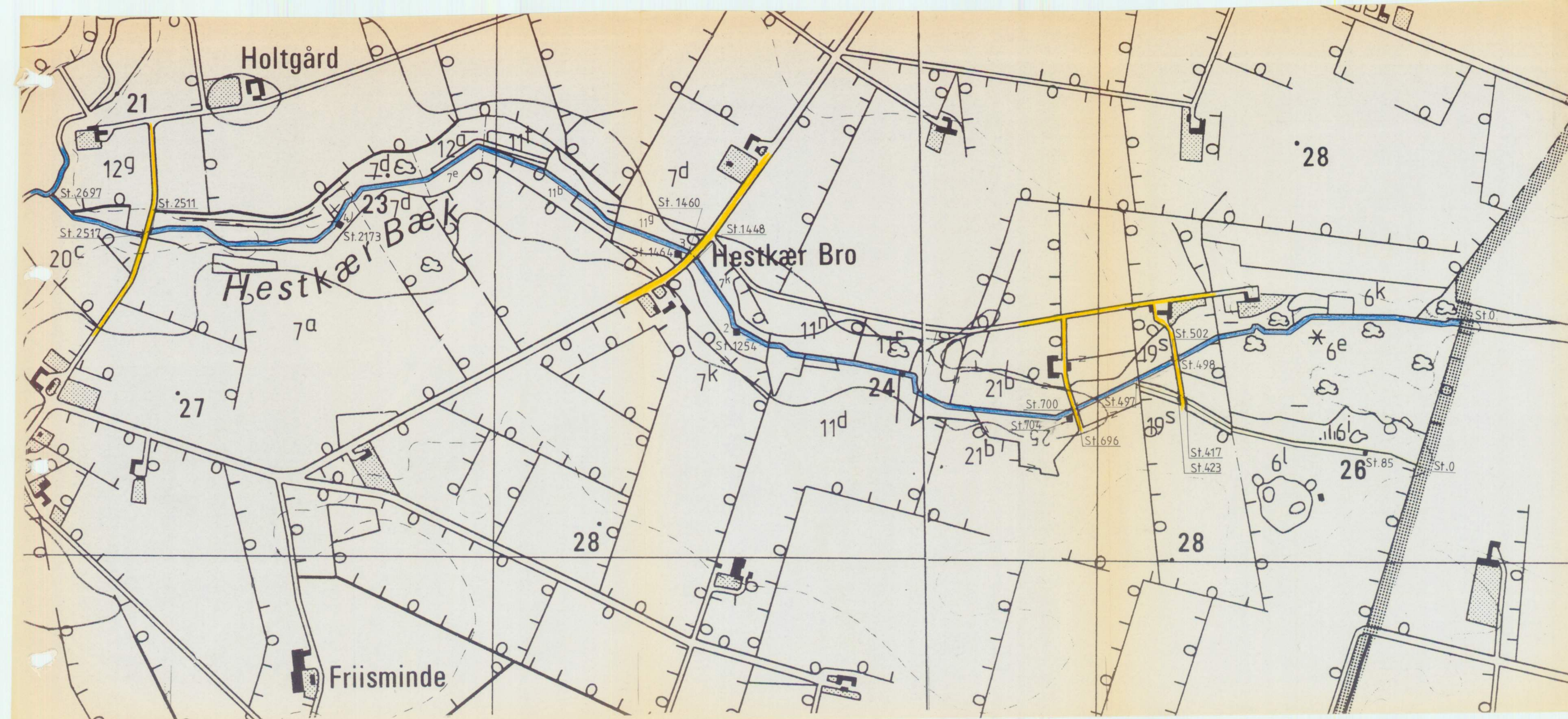


Nærværende vandløbskort er et opfotoferet "4 cm. kort" suppleret med stationering, matr. nre m.v. De matrikulære forhold er ikke berigtiget efter vandløbsregulering o. lign. Matr. nre er påført som forholdene fremtræder i marken sammenholdt med TA-kort, dateret april 1983. Udgivet af Ølgod kommune med Geodætisk Instituts tilladelse (A.86). Copyright.

- SIGNATURER:
-  Matr. nre
  -  Kommunegrænse
  -  Blindt skel
  -  Stationering i m.
  -  Skalapæl
  -  Rørbro

|                            |  |               |        |                            |          |   |
|----------------------------|--|---------------|--------|----------------------------|----------|---|
| <b>HEDESELSKABET</b>       |  |               |        | Dalgasvej 35<br>6800 Varde |          |  |
| Grundforbedringsafdelingen |  |               |        | Telefon 05 22 17 44        |          |   |
| Sag                        | Kærbæk vandløbssystem - Ølgod kommune              |               |        |                            | Sag nr   | 304-87064   |
| Emne                       | Kærbæk st 0-st.3615 Mejlsbæk st.0-st.2282 Plankort |               |        |                            | Mål      | 1:4000  |
| Dato                       | Godkendt   | Sagsbehandler | Tegnet | Rettet                     | Tegn. nr | Bilag   |
|                            |  | E.M.H.        | J.O.M. |                            | 1        |   |



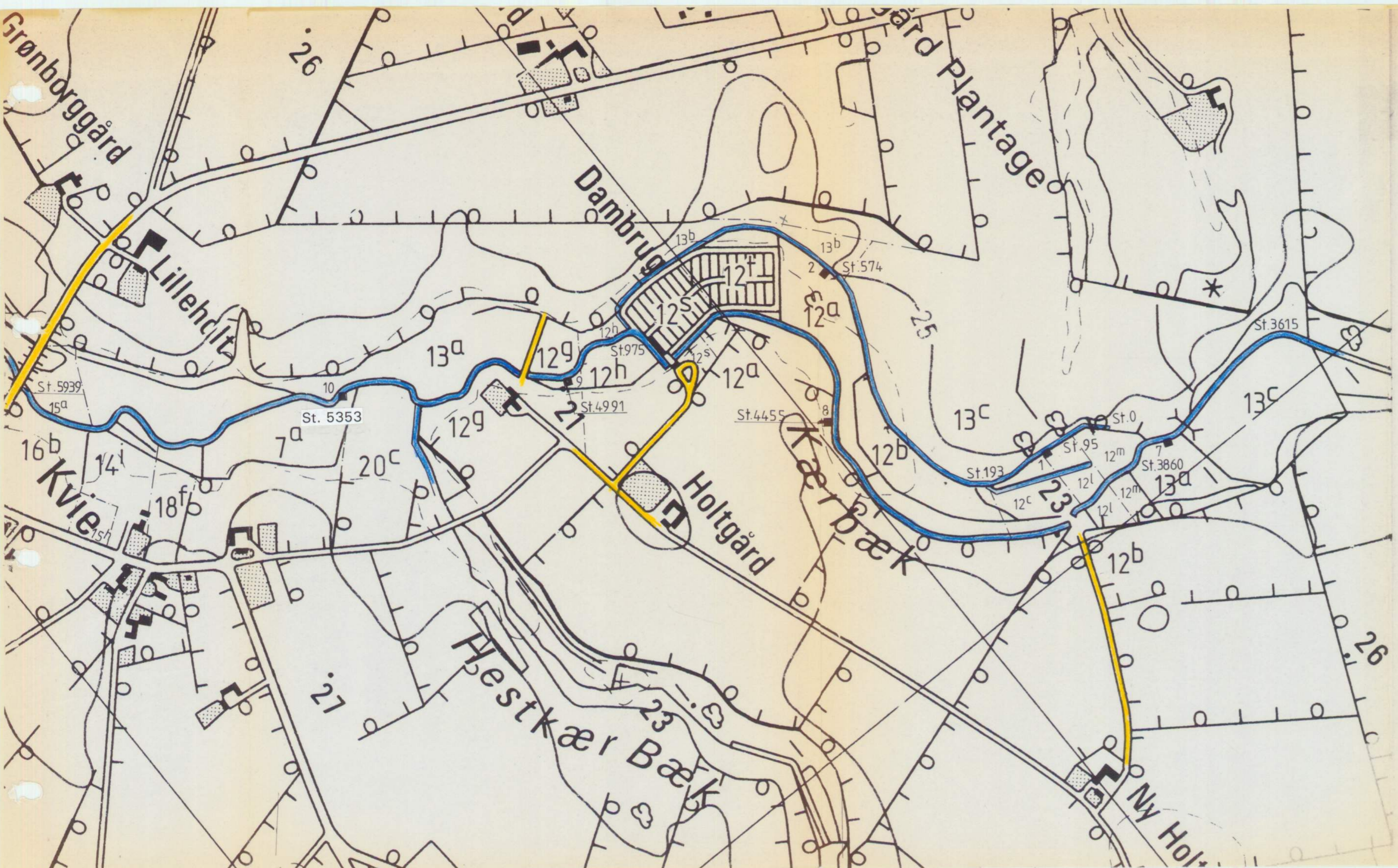


Nærværende vandløbskort er et opfotograferet "4 cm. kort" suppleret med stationering, matr. nre m.v. De matrikulære forhold er ikke berigtiget efter vandløbsregulering o.lign. Matr.nre er påført som forholdene fremtræder i marken sammenholdt med TA-kort, dateret april 1983. Udgivet af Ølgod kommune med Geodætisk Instituts tilladelse (A.86). Copyright.

- SIGNATURER:
- Matr. nre
  - Kommunegrænse
  - Blindt skel
  - Stationering i m.
  - Skalapæl
  - Rørbro

|  |   |                            |          |        |           |
|--|---|----------------------------|----------|--------|-----------|
| <b>HEDESELSKABET</b>                         |   | Dalgasvej 35<br>6800 Vårde |          |        |           |
| Grundforbedringsafdelingen<br>Vårde kontoret |   | Telefon 05 22 17 44        |          |        |           |
| Sag  | Kærbæk vandløbssystem - Ølgod kommune             |                            |          | Sag nr | 304-87064 |
| Emne   | Hestkær bæk st0-st2697<br>Hestkær grøft st0-st497 |                            | Plankort | Mål    | 1:4000    |
| Dato   | Godkendt  | Sagsbehandler              | Tegnet   | Rettet | Tegn. nr  |
|  |   | E.M.H.                     | J.O.M.   |        | 2         |



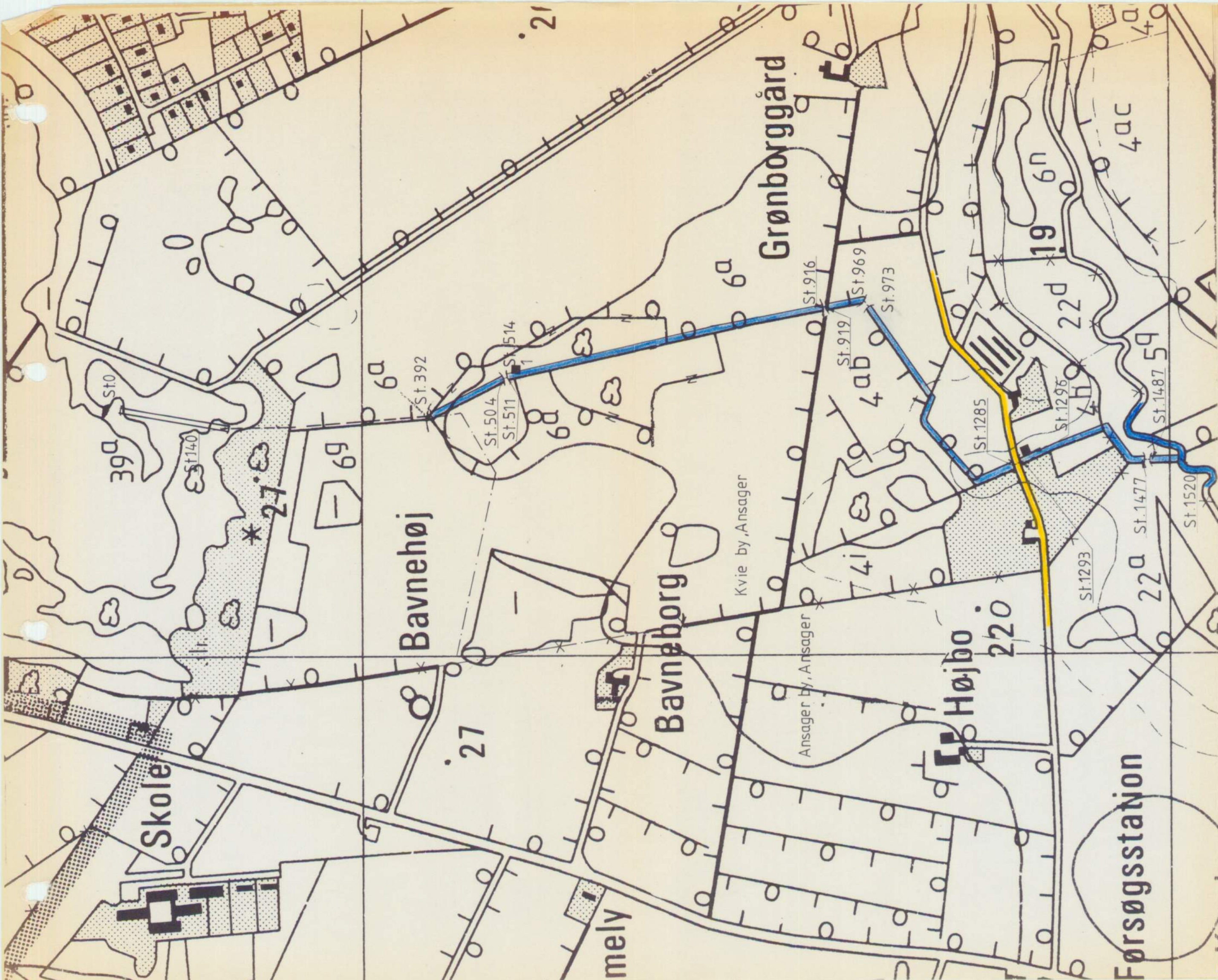


Nærværende vandløbskort er et opfotograferet "4 cm. kort" suppleret med stationering, matr.nre m.v. De matrikulære forhold er ikke berigtiget efter vandløbsregulering o.lign. Matr.nre er påført som forholdene fremtræder i marken sammenholdt med TA-kort, dateret april 1983. Udgivet af Ølgod kommune med Geodætisk Instituts tilladelse (A.86). Copyright.

- SIGNATURER:
- 3d** Matr.nre
  - Kommunegrænse
  - Blindt skel
  - St. 577 Stationering i m.
  - 2 ■** Skalapæl
  - Rørbro

|   |  |                            |  |                     |  |
|---|--|----------------------------|--|---------------------|--|
| <b>HEDESELSKABET</b>  |  | Dalgasvej 35<br>6800 Varde |  |                     |  |
| Grundforbedringsafdelingen  |  | Varde kontoret             |  | Telefon 05 22 17 44 |  |
| Sag<br>Kær bæk vandløbssystem - Ølgod kommune                       |  |                            |  | Sag nr<br>304-87064 |  |
| Emne<br>Skelgrøft i Kvие st.0 - st.975<br>Kær bæk st.3615 - st.5939 |  |                            |  | Plankort<br>1:4000  |  |
| Dato  |  | Godkendt                   |  | Kotesystem          |  |
|   |  | Sagsbehandler<br>E.M.H.    |  | Tegn. nr<br>3       |  |
|   |  | Tegnet<br>J.O.M.           |  | Rettet              |  |
|   |  |                            |  | Bilag               |  |





Nærværende vandløbskort er et opfotograferet "4 cm. kort" suppleret med stationering, matr. nre m.v. De matrikulære forhold er ikke berigtiget efter vandløbsregulering o.lign. Matr.nre er påført som forholdene fremtræder i marken sammenholdt med TA-kort, dateret april 1983. Udgivet af Ølgod kommune med Geodætisk Instituts tilladelse (A.86). Copyright.

SIGNATURER:

- Matr. nre
- Kommunegrænse
- Blindt skel
- Stationering i m.
- Skalapæl
- Rørbro

|   |          |                            |                     |              |
|---|----------|----------------------------|---------------------|--------------|
| <b>HEDESELSKABET</b>                            |          | Dalgasvej 35<br>6800 Varde |                     |              |
| Grundforbedringsafdelingen<br>Varde kontoret    |          | Telefon 05 22 17 44        |                     |              |
| Sag<br>Kærbæk vandløbssystem - Ølgod kommune    |          |                            | Sag nr<br>304-87064 |              |
| Emne<br>Grøften fra Kvie sø st0-st1520 Plankort |          |                            | Mal<br>1:4000       | Kotesystem   |
| Dato  | Godkendt | Sagsbehandler<br>E.M.H.    | Tegnet<br>J.O.M.    | Rettet       |
|   |          |                            |                     | Tegn nr<br>4 |
|   |          |                            |                     | Bilag        |





Nærværende vandløbskort er et optograferet "4 cm. kort" suppleret med stationering, matr. nre m.v. De matrikulære forhold er ikke berigtiget efter vandløbsregulering o. lign. Matr. nre er påført som forholdene fremtræder i marken sammenholdt med TA-kort, dateret april 1983. Udgivet af Ølgod kommune med Geodætisk Instituts tilladelse (A.86). Copyright.

- SIGNATURER:
- Matr. nre
  - Kommunegrænse
  - Blindt skel
  - Stationering i m.
  - Skalapæl
  - Rørbro

|  |                                       |                            |        |        |           |
|--|---------------------------------------|----------------------------|--------|--------|-----------|
| <b>HEDESELSKABET</b>                         |                                       | Dalgasvej 35<br>6800 Varde |        |        |           |
| Grundforbedringsafdelingen<br>Varde kørtoret |                                       | Telefon 05 22 17 44        |        |        |           |
| Sag  | Kærbæk vandløbssystem - Ølgod kommune |                            |        | Sag nr | 304-87064 |
| Emne   | Kærbæk st 5949 - st 8512 Plankort.    |                            |        | Mål    | 1:4000    |
| Dato   | Godkendt                              | Sagsbehandler              | Tegnet | Rettet | Tegn. nr  |
|  |                                       | E.M.H.                     | JOM.   |        | 5         |