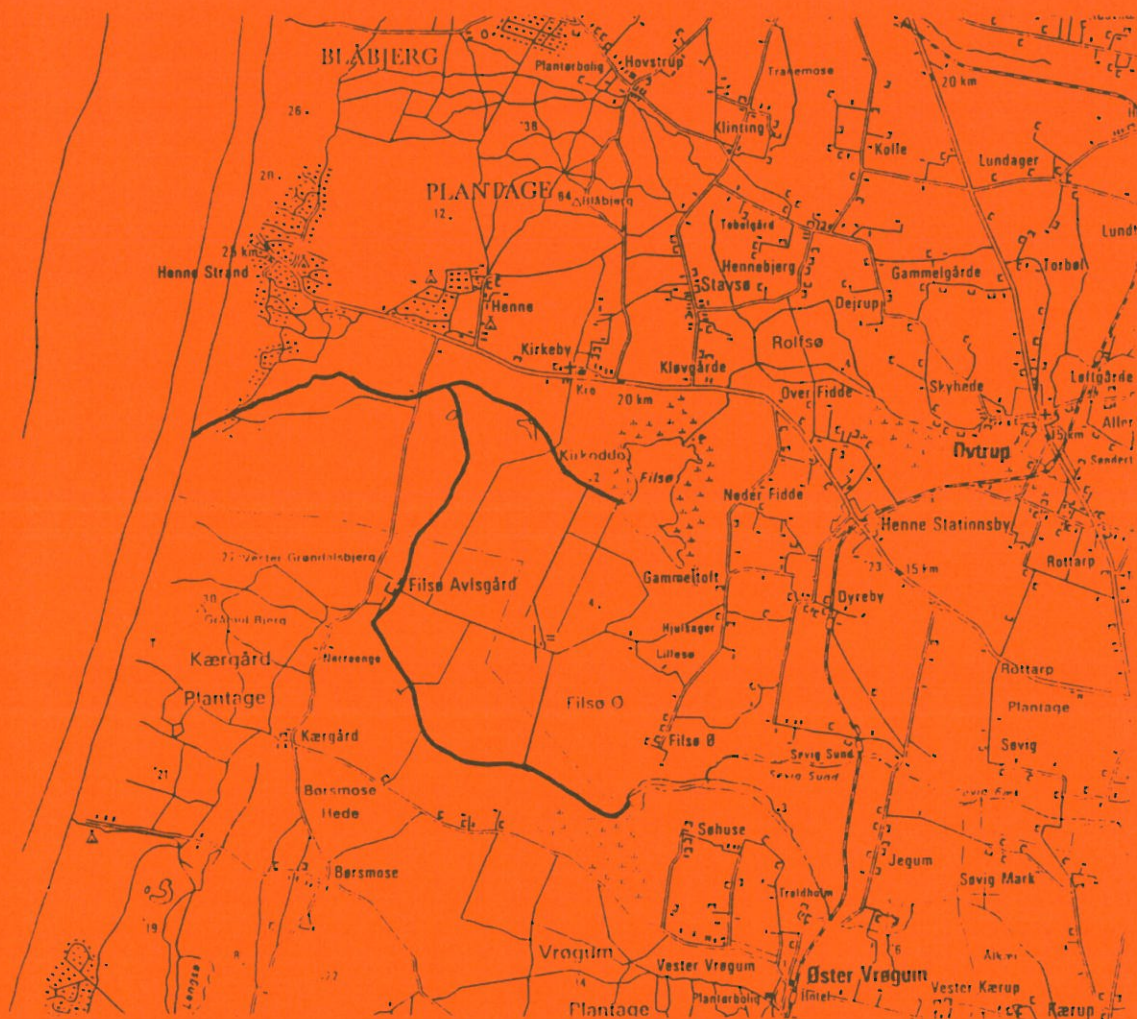


REGULATIV

for



HENNE MØLLEÅ & SØNDRE LANDKANAL

Amtsvandløb nr. 15 & 19.



RIBE AMT



JUNI 1992

REGULATIV FOR:

AMTSVANDLØB NR. 15 HENNE MØLLEÅ

OG

AMTSVANDLØB NR. 19 SØNDRE LANDKANAL

RIBE AMT, JUNI 1992

INDHOLDSFORTEGNELSE

1.	Grundlaget for regulativet	side	3
2.	Betegnelse af vandløbene	"	4
3.	Vandløbenes skikkelse	"	5
	3.1 Afmærkning og stationering	"	5
	3.2 Dimensioner	"	7
4.	Bygværker	"	9
	4.1 Broer og overkørsler	"	9
	4.2 Stemmeværker, styrt og flodemål	"	10
	4.3 Øvrige bygværker samt lednings- og kabelkrydsninger	"	10
5.	Administrative bestemmelser	"	11
6.	Bestemmelser om sejlads	"	12
7.	Bredejerforhold	"	12
8.	Vedligeholdelse	"	15
	8.1 Bundoprensning	"	15
	8.2 Grødeskæring	"	16
	8.3 Bredvegetation	"	17
	8.4 Generelt	"	17
9.	Tilsyn	"	18
10.	Revision	"	18
11.	Regulativets ikrafttræden	"	18

Bilag:

- Redegørelse
- Kort 1:25.000

1. GRUNDLAGET FOR REGULATIVET

Vandløbene er optaget som amtsvandløb i Ribe Amt i henhold til afvandingskommissionskendelse af 8. december 1952.

Regulativet er udarbejdet på grundlag af:

1. Vandløbenes aktuelle fysiske tilstand som opmålt i august - september 1989.
2. Ribe Amts recipientkvalitetsplan og tillæg til regionplan, begge vedtaget den 20. juli 1989.
3. Tidligere regulativ af 31. maj 1961 og tillæg hertil af 12. juni 1963, samt vandløbsretskendelser, amtsrådsbeslutninger og tilladelser m.v. Der henvises til redegørelsesbilaget afsnit 7.

Opmærksomheden henledes på, at amtet i forbindelse med udarbejdelsen af nærværende regulativ, har ophævet eller ændret bestemmelser i kendelser, m.v. i tilfælde, hvor de faktiske forhold har ændret sig eller de hidtil gældende bestemmelser må anses for utilstrækkelige. jfr. vandløbslovens § 62. Omfanget heraf fremgår af redegørelsesbilaget, afsnit 7.

Dette regulativ erstatter tidligere regulativ af 31. maj 1961, samt bestemmelserne vedrørende Henne Mølleå m.v. i tillægsregulativ af 12. juni 1963 for amtsvandløbene i Ribe Amt.

2. BETEGNELSE AF VANDLØBENE

Regulativet omfatter hele strækningen af de i regulativ for Henne Mølleå mv. af 31 maj 1961 omfattede vandløb Søndre landkanal, Vestre landkanal, Kirkeodde landkanal og Henne Mølleå. Om vandløbenes beliggenhed m.m. henvises til vedhæftede kort i 1:25000.

Den fremtidige betegnelse af vandløbene bliver:

Henne Mølleå, vandløb nr. 15 begynder som amtsvandløb ved Filsø i matr. nr. 3b Filsø, Henne, Blåbjerg kommune og forløber i vestlig retning til udløbet i Vesterhavet efter 6713 m. Vandløbets østlige del hed tidligere Kirkeodde landkanal.

Søndre landkanal, vandløb nr. 19 begynder som amtsvandløb ved Søvig Sund i matr. nr. 18a Fiilsø, Ål, Blåvandshuk kommune og forløber først i vestlig, senere i nordlig retning til udløbet i Henne Mølleå st. 3166 efter 8294 m. Vandløbets nordgående del hed tidligere Vestre landkanal.

Regulativet omfatter i alt 15.007 m åbent vandløb i Ribe amtskommune.

3. VANDLØBENES SKIKKELSE

3.1 Afmærkning og stationering

Vandløbene er stationeret medstrøms fra begyndelsespunktet med følgende UTM-koordinaterne:

Henne Mølleå

Udspring	st. 000 (6713)	E 453.250 m, N 6174.410 m
Udløb	st. 6713 (000)	E 447.490 m, N 6175.270 m

Søndre landkanal

Udspring	st. 000 (8294)	E 453.380 m, N 6170.460 m
Udløb	st. 8294 (000)	E 450.760 m, N 6175.900 m

Stationeringen svarer til afstanden fra begyndelsespunktet i m. Desuden er, til vandløbsmyndighedens interne brug, angivet modstrøms stationering med st. 000 ved udløbene.

Langs vandløbene er som afmærkning anbragt 4 vandstandsskalapæle.

Koter for skalaernes nulpunkter er angivet i nedenstående skema. Skalaerne starter med 0 med mindre andet er anført. Koterne er angivet i Dansk Normal Nul, (DNN). Skalaerne anvendes i forbindelse med kontrol af de for vandløbet fastsatte dimensioner.

Henne Mølleå

Skalapæl nr.	Stationering medstrøms m	Stationering modstrøms m	DNN-kote for skalabund/ skalatop m	Bemærkninger
15.1	137	6576	1,00/2,00	Venstre vandløbsside
15.2	3459	3254	0,00/2,00	Venstre side af broindløb
15.3	6164	549	0,00/1,00	Højre side af broindløb

Søndre Landkanal

Skalapæl nr.	Stationering medstrøms m	Stationering modstrøms m	DNN-kote for skalabund/skalatop m	Bemærkninger
19.1	30	8264	1,50/2,50	
19.2	3812	4482	1,00/2,50	Højre side under bro
19.3	5340	2954	1,00/3,00	Venstre side af broindløb

Følgende G.I.-fixpunkter er anvendt:

Punktnummer	Beskrivelse	Kote, m DNN
13403 / 9002	Vejen Kjærgård-Henne møllegård V. side, N. for Henne å. Henne Møllegård, matr. nr. 2 af Henne, stuehus, S. gavl, 4,88 m fra S.Ø. hjørne, 4,85 m fra S.V. hjørne, 0,60 m over terræn.	6,57
13401 / 9044	Vejen Vrøgum-Kjærgård N. side, ca. 1300 m Ø. for Kjærgård ved vej mod N. til Pedersholm. Ejendom med høj ladebygning, matr. nr. 11d m.fl. Søbo. Punkt i stuehus Ø. gavl. 4,30 m fra S.Ø. hjørne, 4,15 m fra N.Ø. hjørne, 0,50 m over terræn.	9,02
13401 / 9051	Vejen Kjærgård-Henne møllegård Ø. side, ca. 1300 m N. for Egely. Indkørsel til Filsøgård. N. side af indkørselsvejen. Transformertårn. Punkt i Ø. side. 1,29 m fra S.Ø. hjørne, 0,92 m fra N.Ø. hjørne, 0,30 m over terræn.	4,42
13401 / 9055	Vejen Vrøgum-Kjærgård N. side, ca. 4,6 km S.Ø. for vejdeling i Kjærgård, ca. 900 m N.V. for Skovløberhus. Punkt ved sydgående vej gennem Vrøgum plantage, 27,74 m N.Ø. for midte af Plantagevej, 4,10 m N. for midte af vej.	12,96

3.2 Dimensioner

Vandløbet skal vedligeholdes på basis af den for vandløbet fastlagte geometriske skikkelse i grødefri tilstand, der fremgår af nedenstående skema.

Vandløbenes geometriske skikkelse er fastsat med en bundbredde med tilhørende bundkote. Vandløbenes sider henligger i naturlig tilstand, hvorfor der ikke er angivet et bestemt anlæg i regulativet.

Henne Mølleå

Stationering medstrøms m	Stationering modstrøms m	Bundkote m	Bundbredde m	Fald o/oo	Bemærkninger
0	6713	1,22	x	x	Afløb fra Filsø
137	6576	1,19			Skalapæl nr. 1
146	6567	1,19			Bundsikring
591	6122	1,10			Afløb fra pumpestation
1312	5401	0,94	5,00		Broindløb uk brodæk = 3,02 m
1317	5396	0,94			Broudløb
3166	3547	0,55	x	0,21	Amtsvandløb nr. 19, Søndre Landkanal
3459	3254	0,49			Skalapæl nr. 2 og Broindløb
			10,00		Porsmosevej
3466	3247	0,49			Broudløb
3471	3242	0,49			Stemmeværk/højvandsklapper
6164	549	-0,08	x	x	Gangbro
			Henligger i naturtilstand		
6713	0		x	x	Havstok i Vesterhavet

Søndre Landkanal

Stationering medstrøms m	Stationering modstrøms m	Bundkote m	Bundbredde m	Fald o/oo	Bemærkninger
0	8294	0,90	x	x	Afløb fra Søvig sund
1757	6537	0,83			Afløb fra Søndersø pumpestation
			5,00		
3810	4484	0,75			Broindløb
3812	4482	0,75			Skalapæl nr. 1, Pedersholms bro
3815	4479	0,75	x		Broudløb
4790	3504	0,71	8,00	0,04	Afløb fra Pedersholm pumpestation
5340	2954	0,69			Skalapæl nr. 2 og broindløb. Fil søvej
5347	2947	0,69			Broudløb
6719	1575	0,63			Afløb fra Mellemsø pumpestation
7087	1207	0,52	x		45° knæk til venstre
			10,00		
8294	0	0,57	x	x	Udløb i Henne Mølleå, st. 3166 (nedstrøms)

I tilknytning til ovennævnte dimensioner gælder endvidere følgende krav til tværsnitsarealet i vandløbet:

Henne Mølleå

Bundbredde m	Areal under bundkote + 1.0 m m ²
5.00	6.00
10.00	11.00

Sdr. Landkanal

Bundbredde m	Areal under bundkote + 0.6 m m ²
5.00	3.36
8.00	5.16
10.00	6.36

For Sdr. Landkanals st. 3812 m gælder eksempelvis, at der under kote (0,75+0,6) m DNN = 1,35 m DNN skal være et tværsnitsareal

på 3,36 m², idet bundbredden her skal være 5,00 m, idet der ved tværsnitsarealberegningen er anvendt anlæg 1.

De for vandløbet fastsatte dimensioner betragtes som overholdt, når det ved opmåling konstaterede faktiske tværsnitsareal udgør mindst 90% af det regulativmæssige areal.

4. BYGVÆRKER

4.1 Broer og overkørsler

Over vandløbene fører følgende broer og overkørsler:

Stationsbetegnelsen i parentes angiver modstrømsstationering.

Henne Mølleå

Beliggenhed (stationering)	Beskrivelse (kote for bund)	Dimensioner for vand- slug	Ejerforhold	Bemærkninger. Dato for kendelser
m	m	m		
1312 - 1317 (5401)-(5396)	0,94	8,35	A/S Filsø	Bro. Godkendt den 12. december 1973. Underkant dæk \geq 3,00 D.N.N.
3459 - 3466 (3254)-(3247)	0,49	12,00	Blåbjerg kommune	Porsmosevej
6164 - 6165 (549)-(548)	-0,08	12,50	Privat	Stålgangbro Godkendt den 18. juni 1985

Søndre landkanal

Beliggenhed (stationering)	Beskrivelse (kote for bund)	Dimensioner for vand- slug	Ejerforhold	Bemærkninger. Dato for kendelser
m	m	m		
3810 - 3815 (4484)-(4479)	0,75	9,45	A/S Filsø	Bro. Godkendt den 12. december 1973. Underkant dæk \geq 3,00 D.N.N.
5340 - 5347 (2954)-(2947)	0,69	10,00	A/S Filsø	Filsøvej. Godkendt den 27. marts 1974. Underkant dæk \geq 3,00 D.N.N.

Dimensioner for vandslug i broerne angiver afstanden mellem brofundamenterne.

4.2 Stemmeværker, floedemål m.m.

Ved vandløbene findes følgende stemmeværker:

Stationsbetegnelsen i parentes angiver modstrømsstationering.

Henne Mølleå

Beliggenhed: stationering m	Beskrivelse & dimensioner	Flodemål m DNN	Ejerforhold	Dato for kendel- ser, godkendelser mv.	Bemærkninger, fisketrapper, stemmetider mv.
146 (6567)	Bundsikring iht. regulativmæssig dimension	-	Ribe amt	Fredningsnævnets kendelse af 20. august 1958	Bundsikring til fiksering af vandstanden i Filsø
3471 (3242)	Stemmeværk 4 åbninger å 2,5 m	2,03 Galvaniseret jernplade i østre side af søndre land- fæste.	A/S Filsø	Godkendt den 7. marts 1974. Afvandingskommis- sionskendelse af 08.12.1952	Fra 1/8-15/10 har A/S Filsø ret til periodevis om natten at stemme vandet til flode- målet a.h.t. åle- fangst.

4.3 Øvrige bygværker samt lednings- og kabelkrydsninger

Ved vandløbene er registreret følgende krydsninger:

Stationsbetegnelsen i parentes angiver modstrømsstationering.

Henne Mølleå

Beliggenhed: (stationering) m	Beskrivelse	Ejerforhold	Bemærkninger
3419 (3294)	Elkabel	S A E F	Godkendt den 2/11 1990
3455 (3258)	Telekabel	J T A S	Ikke godkendt
ca. 5804 (ca. 873)	Vandlekning	Henne strand vandværk	Godkendt den 17/12 1971
ca. 6180 (ca. 533)	4 x 95" el-kabel	S A E F	Godkendt den 8/5 1988

Ved optagelse i regulativet af de ikke godkendte kabelkrydsninger, betragtes disse som lovliggjorte.

5. ADMINISTRATIVE BESTEMMELSER

1. Vandløbene, der administreres af Ribe Amt, skal vedligeholdes således, at den for vandløbet fastsatte skikkelse ikke ændres.
2. Vandløbenes vedligeholdelse påhviler Amtet, jfr. dog efterfølgende pkt. 3.
Med hensyn til de for vandløbene fastlagte vedligeholdelsesprincipper og -metoder henvises til kapitel 8.
3. Vedligeholdelsen af bygværker - broer, stemmeværker, overkørsler, vandingsanlæg og diger m.v. - påhviler de respektive ejere eller brugere. Ejerne eller brugerne har pligt til at optage den slam, grøde m.v., der samler sig ved bygværkerne, jfr. vandløbslovens § 27, stk. 4. Grøde, der samler sig ved stemmeværket, kan dog videresendes forbi stemmeværket, såfremt dette sker kontinuert. Større grødeansamlinger skal opsamles og deponeres således, at evt. saft fra ensilering ikke kan forurene vandløbene.
4. Træer og buske langs vandløbene skal bevares af hensyn til deres grødebegrænsende virkning.
Hvis træer og buske på diger kan forårsage beskadigelser af digerne, kan fældning og beskæring foretages.
Fældning og beskæring må kun foretages med godkendelse fra vandløbsmyndigheden.

6. BESTEMMELSER OM SEJLADS

1. Sejlads er **ikke** tilladt på Henne Mølleå mellem Fiil Sø og Sdr. Landkanal.
2. På de øvrige dele af de vandløb, der er omfattet af dette regulativ, må der **ikke** sejles i fuglenes yngletid 15. marts - 1. juli.
3. Motorbådssejlads er ikke tilladt.
4. Landgang på arealer langs vandløbene må kun finde sted med ejerens tilladelse.
5. Sejladsbegrænsningerne gælder ikke for Ribe Amt's og Fiskerikontrollens sejlads i forbindelse med vedligeholdelse og tilsyn.

7. BREDEJERFORHOLD

1. På 2 m brede banketter langs vandløbenes øverste kant, må der ikke uden tilladelse fra Amtet anbringes faste hegn, foretages dyrkning, jordbehandling, plantning og sprøjtning (bortset fra sprøjtning mod flyvehavre) eller foretages andet, der kan beskadige brinkerne eller vanskeliggøre vedligeholdelsesarbejdet.
2. De til vandløbene grænsende ejendommens ejere og brugere er i øvrigt pligtige at tåle de fornødne vedligeholdelsesarbejders udførelse, herunder transport af materialer og maskiner og disses arbejde langs vandløbenes bredder, hvorved bemærkes, at arbejdsbæltet normalt ikke bliver over 8 m bredt. Bygninger, bygværker, faste hegn, beplantninger, udgravninger og lignende anlæg af blivende art må ikke uden Amtets tilladelse anbringes nærmere øverste vandløbskant end 10 m. Dette afstandskrav kan dog efter ansøgning i konkrete tilfælde nedsættes til 5 m.

3. Vandløbsmyndigheden kan forlange, at der opsættes forsvarligt hegn langs arealer, der anvendes til græsning for løsgående husdyr, såfremt disse medfører skade på brinkerne. Sådanne hegn er ejerne pligtige at fjerne inden 2 uger efter tilsynets meddelelse om, at det er nødvendigt af hensyn til maskinel udførelse af vedligeholdelsesarbejdet.
4. I henhold til vandløbslovens § 6 må ingen bortlede vandet fra vandløbene, eller foranledige at vandstanden i vandløbene forandres eller vandets frie løb hindres. Regulering herunder rørledning af vandløbene må kun finde sted efter Ribe Amts bestemmelse. I det hele taget må ingen uden tilladelse fra Amtet foretage foranstaltninger ved vandløbene med anlæg, hvorved vandstanden ved disse kommer i strid med bestemmelserne i dette regulativ, vandløbsloven eller naturbeskyttelsesloven.
5. Vandløbene må ikke tilføres faste stoffer, haveaffald, spildevand eller andre væsker, der foranlediger aflejringer i vandløbene eller forurener disses vand, jfr. miljøbeskyttelseslovens § 17. Ved spuling af dræn m.v. skal spulevandet tilbagepumpes til marken. Afskåret grøde hidrørende fra tilløb skal opsamles før udløb i vandløbene omfattet af dette regulativ.
6. Lodsejere kan uden tilladelse oppumpe vand fra vandløbene til kreaturvanding med mulepumpe eller evt. vindpumpe. Amtet kan meddele tilladelse til indretning af egentlige vandingssteder. Eksisterende kreaturvandingssteder kan bibeholdes. Anden vandindvinding må ikke finde sted uden tilladelse, jfr. vandforsyningslovens bestemmelser.
7. Nye tilløb og tilløb, der reguleres, skal forsynes med en 5 m bred overkørsel ved udløbet til brug ved transport af materiel, der anvendes til vandløbenes vedligeholdelse.

8. Den ved vandløbene værende afmærkning med skalaer må ikke beskadiges eller fjernes. Sker dette, er den for beskadigelsen eller fjernelsen ansvarlige pligtig til at bekoste reableringen.
9. Beskadiges vandløbene, diger, bygværker eller andre anlæg ved vandløbene eller foretages foranstaltninger i strid med vandløbsloven og naturbeskyttelsesloven, kan vandløbsmyndigheden meddele påbud om genoprettelse af den tidligere tilstand.
Er et påbud ikke efterkommet inden udløbet af den fastsatte frist kan vandløbsmyndigheden foretage det fornødne på den forpligtedes regning, jfr. vandløbslovens § 54.
Er der fare for, at betydelig skade kan ske på grund af usædvanlige nedbørsforhold eller andre udefra kommende usædvanlige begivenheder, kan vandløbsmyndigheden foretage det fornødne uden påbud og på den forpligtedes regning, jfr. vandløbslovens § 55.
10. Udløb fra drænledninger skal udføres og vedligeholdes således, at de ikke gør skade på vandløbenes skrånninger. Udførelse af andre rørledninger må kun ske efter forud indhentet tilladelse fra Amtet.
11. Åleruser og andre fangstredskaber i vandløbet skal afmærkes tydeligt ved hjælp af træpæle. Metalrør må ikke anvendes. Afmærkningen skal tydeligt angive fangstredskabets udstrækning.
Ejere af fangstredskaber i vandløbet er pligtige til at fjerne grøde fra disse, således at fangstredskaberne ikke giver anledning til opstuvninger.
Pæle og afmærkninger skal fjernes fra vandløbene i perioder, hvor fangstredskaberne ikke anvendes.
12. Overtrædelse af bestemmelserne i regulativet straffes med bøde, jfr. § 85 i vandløbsloven.

8. VEDLIGEHOVELSE

Vandløbene foranstaltes vedligeholdet af vandløbsmyndigheden, Ribe Amt, der afgør, om vedligeholdelsen skal udføres i entrepriise eller ved egen foranstaltning.

Vedligeholdelsen betales af A/S Filsø med 1/3 af udgifterne og af Ribe Amt med 2/3 af udgifterne.

I henhold til Ribe Amts recipientkvalitetsplan af juni 1989 er Henne Mølleå og Søndre landkanal målsat som B₃-vandløb; karpefi-skevand. I konsekvens heraf skal vandløbene vedligeholdes efter nedenstående principper.

8.1 Bundoprensning

Vedligeholdelsen sker på basis af fastlagte krav til vandløbenes geometriske skikkelse, jfr. afsnit 3.2.

Kontrol af vandløbenes dimensioner sker ved at foretage bundpej-ling og måling af bundbredden, eventuelt opmåling af tværprofi-ler, hvert 5. år, første gang senest i 1994. Vandløbsmyndigheden kan dog foretage opmåling med kortere intervaller når det skøn-nes, at vandløbenes dimensioner er mindre end foreskrevet.

Oprensning (fjernelse af sandbanker m.v.) foretages i fornødent omfang i august/september, hvis opmålingerne har vist, at det faktiske tværsnitsareal er reduceret til under 90% af det regu-lativmæssige tværsnitsareal. I så fald oprenses til det regula-tivmæssige areal er til stede.

Som nævnt under pkt. 3.2 tilstræbes det, at vandløssiderne hen-ligger i naturlig tilstand, hvorfor vandløssiderne normalt ikke afrettes, ligesom overhængende brinker ikke må beskadiges under vedligeholdelsesarbejdet.

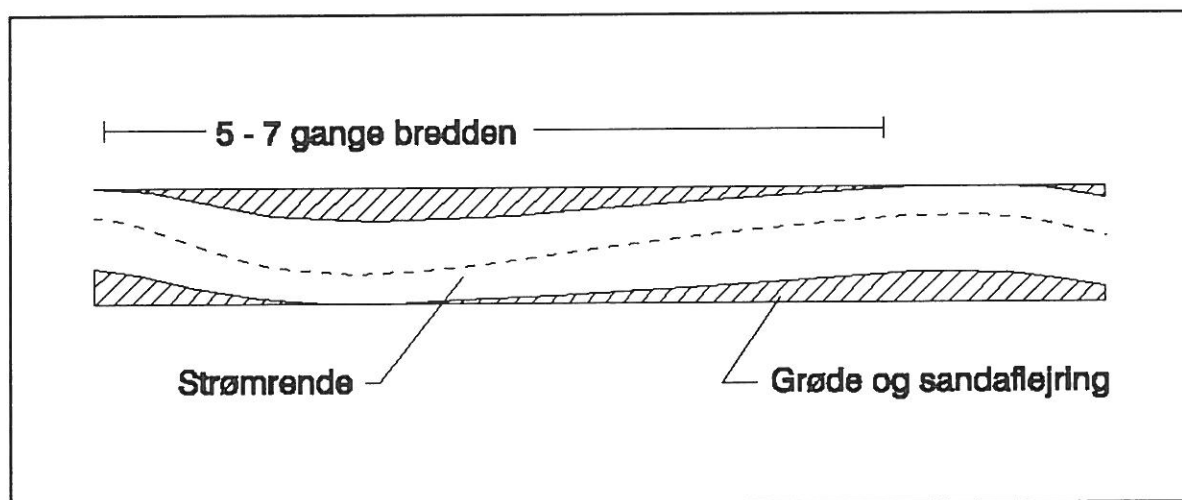
Ved bundoprensning fjernes sand og mudderaflejringer, fortrins-vis i midten af vandløbene, hvorimod grus og sten ikke fjernes.

8.2 Grødeskæring

Der foretages 2 årlige grødeskæringer i perioderne 15. maj - 15. juni og 1. august - 1. september, hvor grøden skæres i en 3-4 m bred strømrende på strækninger, hvor bundbredden er 5 m, 5-6 m bred strømrende, hvor bundbredden er 8 m og 7-8 m bred strømrende, hvor bundbredden er 10 m.

Grødeskæring skal udføres så grøden fjernes i vandløbets naturlige strømrende, der normalt kan genfindes som den dybe del af vandløbets tværprofil, der slynger sig fra side til side ned gennem vandløbet. Den grøde, der vokser uden for strømrenden, sædvanligvis de samme steder, hvor vandløbet aflejrer banker, efterlades.

Hvor ingen strømrende findes, søges en sådan etableret ved grødeskæring, som vist i nedenstående figur.



Den grøde, der skæres, skal så vidt muligt skæres i bund.

Arbejdet udføres ved hjælp af grødeskærebåd, idet dybde- og bundforhold af sikkerhedsmæssige hensyn er til hinder for manuel grødeskæring.

Amtet kan udenfor de ordinære grødeskæringsperioder, efter anmodning, foretage ekstra grødeskæringer på strækninger, hvor strømrenden er væsentlig smallere end den fastsatte minimumsbredde, eller hvor strømrendens dybde er væsentlig formindsket på grund af opvokset grøde. Ekstra grødeskæringer skal foretages efter samme regler og principper som de ordinære grødeskæringer.

8.3 Bredvegetation

Bredvegetationen skæres normalt ikke. Hvor vandløbsmyndigheden finder skæring påkrævet af hensyn til afvandingsinteresserne, må skæringen først udføres efter 1. september og må kun omfatte områder med urtevegetation, der står med stive stængler hele vinteren som f.eks.:

Tagrør (*Phragmites australis*),
Dunhammer (*Typha* sp.),
Pindsvineknop (*Sparganium* sp.) og
Sødgræs (*Glyceria* sp.).

Planter med ringe brinkstabiliserende effekt f.eks. brændenælde (*Urtica* sp.), kan dog bekæmpes ved hyppig slåning i forbindelse med såning/plantning af mere stabiliserende arter.

Nedhængende grene i vandløbsprofilet, som er til gene for afstrømningen, fjernes.

8.4 Generelt

Ved tilrettelægelsen af vedligeholdelsesarbejdet skal ulemper, som ejere og brugere skal tåle, søges fordelt ligeligt på begge sider af vandløbene. Den afskårne grøde opsamles ved stemmeværket i st. 3471 m.

Sand fra bundoprensninger oplægges ovenfor øverste vandløbskant i en afstand af mindst 5 m fra denne kant.

Det fra bundoprensningen hidrørende sand m.v., der fremkommer ved vandløbenes regulativmæssige vedligeholdelse, er brugerne af de tilstødende jorder pligtige at modtage. Udplanering eller bortskaffelse af sandet foretages af Amtet som en del af vedligeholdelsen.

Dog må sand optaget under regulativmæssig vedligeholdelse ikke deponeres i heder og moser omfattet af de beskyttende bestemmelser i naturbeskyttelseslovens.

Lodsejere - eller andre med interesse i vandløbene - der måtte finde vandløbenes vedligeholdelsestilstand eller specielle forhold vedrørende vandløbene utilfredsstillende, kan rette henvendelse herom til vandløbsmyndigheden.

9. TILSYN.

Rutinemæssigt tilsyn med vandløbene udøves af Ribe Amt.

Ribe Amt afholder herudover, på begæring, offentligt syn over vandløbene eller delstrækninger heraf, i oktober måned.

Bredejere, organisationer eller andre, der begærer et sådant syn, kan træffe aftale med Ribe Amt, teknisk forvaltning, inden 1. oktober.

10. REVISION.

Dette regulativ skal senest optages til revision i år 2001.

11. REGULATIVETS IKRAFTTRÆDEN

Regulativet har været bekendtgjort og fremlagt til gennemsyn i 8 uger med adgang til at indgive evt. indsigelser og ændringsforslag inden den 19. juni 1991.

Regulativet er herefter vedtaget af Ribe Amtsråd den 23. juni 1992.



POUL ERLING CHRISTENSEN
amtsborgmester

FLEMMING ILLUM VENDLER
direktør

Regulativet træder i kraft fra datoen for dets vedtagelse.

REDEGØRELSE

TIL REGULATIV FOR

AMTSVANDLØB NR. 15 HENNE MØLLEÅ

OG

AMTSVANDLØB NR. 19 SØNDRE LANDKANAL

INDHOLDSFORTEGNELSE

	Side
1. Indledning	3
2. Vandløbenes beliggenhed	4
3. Oplandet	4
4. Det planmæssige grundlag for regulativet.....	5
4.1 Recipientkvalitetsplanlægning	5
4.1.1 Målsætning	5
4.1.2 Okker	5
4.1.3 Spildevand	5
4.2 Øvrige regionale forhold	6
4.2.1 Fredningsmæssige forhold	6
4.2.2 Landbrugsmæssige forhold	6
4.2.3 Vandindvindingsmæssige forhold	7
5. Vandløbenes dimensioner og vedligeholdelse ...	7
6. Miljø- og afvandingsmæssige konsekvenser. Ændringer i forhold til hidtidige regulativ ...	9
7. Oversigt over indholdet af vandløbsbog for Henne Mølleå mv. pr. 1. februar 1991	10

1. INDLEDNING

Den nugældende vandløbslov - lov nr. 302 af 9. juni 1982 om vandløb - indeholder i forhold til tidligere lovgivning om vandløb væsentligt ændrede bestemmelser om blandt andet vandløbsvedligeholdelsen, idet denne i større grad end hidtil skal ske under hensyn til de miljømæssige interesser der knytter sig til vandløbet.

Dette fremgår af lovens § 1, hvor det er anført, at det skal tilstræbes at sikre, at vandløb kan benyttes til afledning af vand, navnlig overfladevand, spildevand og drænvand, og endvidere at fastsættelse og gennemførelse af foranstaltninger efter loven skal ske under hensyntagen til de miljømæssige krav til vandløbskvaliteten, som fastsættes i henhold til anden lovgivning.

Disse bestemmelser har som konsekvens, at reglerne om vandløbets fremtidige anvendelse ikke skal fastsættes ud fra individuelle interesser, men skal fastsættes ud fra en afvejning af alle de interesser, der er knyttet til vandløbet - afvanding, fiskeri, jagt, sejlads etc. - og gerne således, at alle interesser i størst muligt omfang tilgodeses.

Grundlaget for denne afvejning, og hermed for ændringerne i regulativet, er indeholdt i Regionplanforslag 1989 - 2000 for Ribe amt.

Regionplanen er Amtets overordnede plan, som angiver retningslinier for udviklingen i amtet. De enkelte områder med betydning for vandløbet er uddybet i følgende områder:

- Recipientkvalitetsmæssige forhold
- Fredningsmæssige forhold
- Landbrugsmæssige forhold
- Vandindvindingsmæssige forhold

Denne planlægning - samt vandløbsloven nr. 302 og miljøstyrelsens cirkulære af 26/2 1985 danner baggrund for de forhold, der skal tilgodeses i regulativet.

2. VANDLØBENES BELIGGENHED

Regulativet omfatter:

Henne Mølleå vandløb nr 15 begynder som amtsvandløb ved Filsø i Blåbjerg kommune og forløber i vestlig retning til udløbet i Vesterhavet efter 6713 m.

Vandløbets østlige del hed tidligere Kirkeodde Landkanal.

Søndre Landkanal vandløb nr 19 begynder som amtsvandløb ved Søvig sund i Blåvandshuk kommune og forløber først i vestlig, senere i nordlig retning til udløbet i Henne Mølleå efter 8294 m.

Vandløbets nordgående del hed tidligere Vestre Landkanal.

3. OPLANDET

Henne Mølleå har et topografisk opland på ca. 58 km² ved udløbet i Vesterhavet.

Arealanvendelsen for oplandet til Henne Mølleå og Søndre Landkanal er karakteriseret ved:

Landbrugsmæssig drift...ca.	47 %
Græsarealer.....	24 %
Skovarealer.....	23 %
Befæstede arealer.....	4 %
Søer.....	2 %

Overfladejorden i oplandet består ifølge arealdatakontorets jordklassificeringskort overvejende af grovsandet jord. Der findes dog også store områder med finsandet jord i oplandet, specielt nord for Filsø og nord for Kærgård. Underbunden består i de sandede områder af flyvesand og ferskvandssand.

I en ca. 500 m bred bræmme øst og nord for Søndre Landkanal består overfladejorden af humus på en underbund af ferskvandsdynd.

4. DET PLANMÆSSIGE GRUNDLAG FOR REGULATIVET

I henhold til § 9 i bekendtgørelse nr. 49 af 15/2 - 1985 om regulativer for offentlige vandløb skal der i det følgende redegøres for de planer m.v., som har dannet grundlag for nærværende regulativ.

4.1 Recipientkvalitetsplanlægning

4.1.1 Målsætning

Ifølge Ribe Amts recipientkvalitetsplan er Henne Mølleå og Søndre Landkanal målsat som B₃-vandløb (karpefiskevand).

B₃-målsætningen betyder at vedligeholdelsen skal foretages så skånsomt som muligt, således at der skabes og bevares størst mulig fysisk variation i vandløbene.

Hensigten hermed er at skabe mulighed for etablering af et naturligt og varieret plante- og dyreliv.

4.1.2 Okker

Vandløbene er ikke væsentlig okkerpåvirkede, på trods af at en stor del af tilløbene til vandløbene er kraftig okkerpåvirkede.

De vandløbsnære arealer ved Søndre Landkanals vestgående forløb er klassificeret som okkerpotentielle områder.

I henhold til lov om okker af 8. maj 1985 må udgrøftning og dræning inden for jordbrugserhvervet ikke påbegyndes i disse områder uden amtsrådets godkendelse efter § 3 i ovennævnte lov.

4.1.3 Spildevand

Henne Mølleå belastes med spildevand fra Henne Kirkeby (ialt 60PE), som udledes fra private hustanke. Vandløbene belastes desuden fra udledninger i de opstrømsliggende tilløb.

4.2 Øvrige regionale forhold.

4.2.1 Fredningsmæssige forhold.

Vandløbene er omfattet af naturbeskyttelseslovens § 3, hvilket medfører, at ændringer af vandløbenes åbne forløb skal godkendes af Ribe amt.

Hede- og mosearealer langs vandløbene er omfattet af samme lov, og opdyrkning vil efter hidtidig praksis næppe tillades.

Vandløbene er desuden på hele strækningen omfattet af naturbeskyttelseslovens § 16, hvorefter der ikke indenfor en afstand af 150 m fra vandløbene må placeres bygninger, skure, campingvogne og lignende, opstilles master, foretages beplantninger og ændringer i terrænet, eller henlægges affald uden amtets tilladelse.

Filsø er fredet ved overfredningsnævnets kendelse fra 1958, der ud over selve det vanddækkede areal omfatter klithedearealer og kær, ialt er 860 ha omfattet af fredningen.

Vrøgum kær er fredet ved overfredningsnævnskendelse af 18. december 1987.

Endvidere er Kærgård plantage fredet. Den østlige del af plantagen er skovklædt. Den vestlige er klithede.

Hele området Filsø, Kærgård plantage og arealet sydøst herfor til Østervrøgum er særligt beskyttelsesområde, omfattet af EF-direktiv af 2. april 1979 om beskyttelse af såvel levesteder generelt som specielle levesteder for en række nærmere angivne fuglearter.

Områdets østlige del er tillige omfattet af Ramsarkonventionen af 2. februar 1971 om beskyttelse af levesteder for vandfugle.

4.2.2 Landbrugsmæssige forhold.

Vandløbene gennemløber, jfr. regionplanen, et område, der er klassificeret som øvrigt jordbrugsområde. I øvrigt jordbrugsområde er jordbrugsinteresser væsentlige men har dog lavere prioritet end naturbeskyttelsen i området.

I landbrugsplanlægningen indgår desuden udpegning af miljøfølsomme områder. I landbrugsplanlægningen af september 1989 herom er følgende områder udpeget som miljøfølsomme områder af 1. prioritet:

Område nr. 2, Filsø. Overvejende ferske enge omkring Filsø fra Henne by i vest til Filsø ø i sydvest.

Omkring 75 % af området består af afgræssede enge, mens resten består af opdyrkede arealer.

Område nr. 3, Søvig sund. Landbrugsarealer indenfor en 200 m zone omkring Søvig Sund.

Formålet med udpegningen er at fremme ekstensiv landbrugsdrift med afgræsning eller høslet efter 15. juni. Gødningsforbruget ønskes reduceret til et lavt niveau og pesticidforbruget ønskes fjernet fra arealerne.

4.2.3 Vandindvindingsmæssige forhold.

Ifølge Ribe Amts vandindvindingsplan af november 1984 skal vandindvingsboringer placeres mindst 300 m fra vandløb. Afstanden kan ned sættes under særlige omstændigheder.

Vandindvinding til erhvervsformål tillades normalt udenfor vandværkernes kildefelter under forudsætning af, at indvinding ikke medfører uacceptabel reduktion af vandføring i vandløb eller grundvands sækning i vådområder.

Der er pt. ingen gældende tilladelser til direkte oppumpning af vand fra Henne Mølleå og Søndre Landkanal til markvanding.

5. VANDLØBENES DIMENSIONER OG VEDLIGEHOLDELSE.

Vandløbenes dimensioner er fastsat identiske med dimensionerne i det hidtidige regulativ fra 1961. Baggrunden herfor er følgende:

Vandløbene er opmålt i 1989, og på baggrund heraf kan det konstateres, at de faktiske dimensioner svarer til de hidtidige regulativmæssige dimensioner, idet vandløbene dog generelt er lidt dybere og bredere end fastsat i det tidligere regulativ.

Det betyder dog ikke, at vandløbenes vandføringsevne er væsentligt større end den skal være efter det hidtidige regulativ.

De afvandingsmæssige forhold langs vandløbene har således ikke ændret sig væsentligt siden vedtagelsen af 1961-regulativet.

Med baggrund i de miljømæssige krav, der stilles til Henne Mølleå og Søndre Landkanal, har Ribe Amt besluttet, at vedligeholdelsen af vandløbene skal styres efter krav til vandløbenes skikkelse.

Med hensyn til administrationen af de fastsatte trapez-formede dimensioner er det fastsat, at afvigelser fra denne form er tilladt, når blot der under et givet udgangsniveau findes et tværsnitsareal, der svarer til de fastsatte dimensioner. Dette udgangsniveau er sat til h.h.v. 1,00 m (Henne Mølleå) og 0,6 m (Sdr. Landkanal) over fastsat bundkote.

Oprensning vil blive iværksat, hvis det ved opmåling konstateres, at det faktiske areal er reduceret til under 90% af det regulativmæssige areal. Efter tillægsregulativet af 12. juni 1963 kunne vandløbsmyndigheden, hvor vedligeholdelsen foretages med maskine, lade vandløbet udgrave i indtil 20 cm større dybde (med tilsvarende reduktion i bundbredden, der udgraves under regulativmæssig bund) end fastsat og først foretage ny opgravning når dybden er 10 cm mindre end fastsat

På grund af den store påvirkning Vesterhavet har på den nederste del af Henne Mølleå's forløb, er der for de nederste 5-600 m af dette vandløb ikke fastsat noget krav til vandløbets skikkelse. Vandløbet forløber på denne strækning som naturvandløb.

Grødeskæring vil som hidtil blive foretaget to gange årligt til faste terminer. Herudover kan der efter anmodning foretages ekstra skæringer.

Grødeskæringen vil blive foretaget i strømrrender med en bredde varierende fra 3-4 m op til 7-8 m afhængig af den regulativmæssige bundbredde, hvilket svarer til hidtidig praksis gennem en årrække. Herved tilgodeses såvel afvandings- som miljøinteresserne.

6. MILJØ- OG AFVANDINGSMÆSSIGE KONSEKVENSER.
ÆNDRINGER I FORHOLD TIL HİDTİDİGT REGULATİV.

Vedligeholdelsesbestemmelserne sikrer, at vandløbenes vandførings-
evne ikke forringes væsentligt i forhold til regulativets bestem-
melser og de eksisterende forhold. Samtidig tilgodeses de miljømæs-
sige krav til vandløbskvaliteten, som fastlagt i recipientkvali-
tetsplanen, jfr. vandløbslovens § 1.

Jordbrugets afvandingsinteresser tilgodeses ved en miljøvenlig
grødeskæring, der foretages i en strømrende sat til ca. 70 % af
bundbredden. Dette svarer til vedligeholdelsespraksis i vandløbene
de senere år. Grødeskæringen skal foretages til 2 terminer. Unormal
stor grødevækst kan efter vandløbsmyndighedens vurdering bevirke
ekstra grødeskæring, men kun hvis der fremsættes ønske herom.

Den væsentligste ændring i forhold til det hidtidige regulativ er
nedklassificeringen af en del af Søndre Landkanal fra amtsvandløb
til privat vandløb, jfr. Landvæsenskendelse nr. 132174 af 11. april
1975 (se kap. 7) om ny linieføring for den nedstrøms del af Vestre
Landkanal (nu Søndre Landkanal st. 7087 - st. 8294).

7. OVERSIGT OVER INDHOLDET AF VANDLØBSBOG FOR HENNE MØLLEÅ MV.
PR. 1. MAJ 1992.

Vandløbsbogen indeholder de for vandløbenes administration gældende bestemmelser i form af kendelser, amtrådsbeslutninger og -tilladelser mv.. Disse har i forbindelse med revision af regulativet været underkastet en vurdering af foreneligheden med den for vandløbene fastsatte recipientkvalitetsmålsætning, ligesom deres aktualitet og relevans som grundlag for vandløbenes administration er vurderet.

I visse tilfælde, som vil fremgå af det følgende, har amtsrådet, jfr. vandløbslovens § 62, fundet anledning til at ophæve bestemmelser eller træffe nye bestemmelser om de forhold, der er nævnt i kendelser mv.

- Afvandingskommissionskendelse af 8. december 1952 angående tørlægning af Mellemsøen under Filsø, samt
- Afvandingskommissionskendelse af 8. december 1952 angående tørlægning af sydvestlige del af Filsø.
 I ovennævnte kendelser pålægges A/S Filsø vedligeholdelsen af vandløb, diger, pumpestationer m.m.
 Amtsvandinspektør Jæger, Ribe meddelte, at amtsrådet var indstillet på at optage Søndre-, Vestre-, Kirkeodde Landkanal og Henne Mølleå som amtsvandløb under forbehold af, at A/S Filsø stod for vedligeholdelsen af vandløbene og afgav en erklæring overfor amtsrådet om, at man ikke nu eller senere ville stille krav om bidrag til vedligeholdelsesarbejdet.
 Erklæringen blev givet med forbehold, for under ganske ekstraordinære forhold at kunne rejse spørgsmålet herom, iht. vandløbslov nr. 214 af 11. april 1949, § 35, stk. 5.
 Der er i 1965 og igen i 1984 truffet nye aftaler om vedligeholdelsen, jfr. nedenstående.
 Opstemning ved stemmeværket i Henne Mølleå tillades periodevis om natten i perioden 01. august - 15. oktober af hensyn til ålefangsten.
 Opstemningsrettighederne ændres fremover til kun at gælde, når vandstanden i Vesterhavet nødvendiggør det.

Resten af kendelserne er fortsat gældende.

- Regulativ for Henne Mølleå mv. godkendt den 9. november 1954.
Dokument udtages af vandløbsbogen da regulativet blev erstattet af nyt regulativ dateret 31. maj 1961.
- Afvandingskommissionskendelse af 25. juni 1957 vedrørende uddybning og regulering af Henne Mølleå.
Reguleringen er indført i regulativ af 1961. **Dokumentet udtages derfor af vandløbsbogen.**
- Overfredningsnævnskendelse af 20. august 1958 vedrørende fredning af den nordlige del af Filsø, samt arealer deromkring og et hedeareal mellem søen og havet.
Bundsikringen i Henne Mølleå st. 146 er etableret i overensstemmelse med kendelsen. Kendelsen er fortsat gældende.
- Bestemmelse om afstand for bygninger mv. fra vandløbet, fastsat af Ribe amtsråd den 23.09.1960.
Bestemmelsen er overført til nærværende regulativ. **Dokumentet udtages af vandløbsbogen.**
- Regulativ for Henne Mølleå mv. godkendt den 31. maj 1961.
Erstattes af nærværende regulativ.
Dokumentet udtages af vandløbsbogen.
- Tillægsregulativ for amtsvandløbene i Ribe amt af 12. juni 1963.
Tillægsregulativets bestemmelser for Henne Mølleå og Søndre Landkanal erstattes af nærværende regulativ, og **udtages af vandløbsbogen.**
- Aftale mellem Ribe amtsråd og A/S Filsø af 30. marts 1965 om vedligeholdelse af amtsvandløbene Søndre- & Vestre-Kirkeodde Landkanal og Henne Mølleå, fra udspring til Henne Mølleå hotel (Cementblokken).

Amtet overtager ved aftalen 2/3 af vedligeholdelsesudgifterne.

Aftalen gælder i 5 år og fortsætter herefter indtil den opsiges af én af parterne med 3 mdr. varsel til 1. april.

- Amtsrådets godkendelse til Henne Strand vandværk af 17. december 1971 angående etablering af vandledning under Henne Mølleå i ca. st. 5840.
Tilladelsen er stadig gældende og krydsningen indført i regulativet afsnit 4.3.
- Amtsrådets godkendelse til A/S Filsø af 12. december 1973 vedrørende ombygning af bro over Søndre Landkanal st. 3810 - st. 3815 og over Henne Mølleå st. 1312 - st. 1317.
Broerne er ombygget i overensstemmelse med godkendelsen. Broerne er indført i regulativets afsnit 4.1.
- Amtsrådets godkendelse til A/S Filsø af 07. marts 1974 vedrørende istandsættelse af stemmeværket i Henne Mølleå.
Stemmeværket er indført i regulativets afsnit 4.2.
- Amtsrådets tilladelse til A/S Filsø af 27. marts 1974 vedrørende ombygning af bro i st. 5340 - st. 5347 i Søndre Landkanal, Filsøvej.
Broen er ombygget i overensstemmelse med tilladelsen. Broen er indført i regulativets afsnit 4.1.
- Landvæsensnævnskendelse nr. 132174 af 11. april 1975 vedrørende ny linieføring for den nedstrøms del af Vestre Landkanal (nu Søndre Landkanal st. 7087 - st. 8294).
Vandløbets nye dimensioner skulle indarbejdes i nyt regulativ og den gamle åstrækning omklassificeres.
Dette er hidtil ikke sket, den gamle åstrækning omklassificeres med vedtagelsen af nærværende regulativ til privat vandløb.

Kendelsens bestemmelser om linieføring og vandløbsdimensioner erstattes af nærværende regulativ.

Dokumentet udtages derfor af vandløbsbogen.

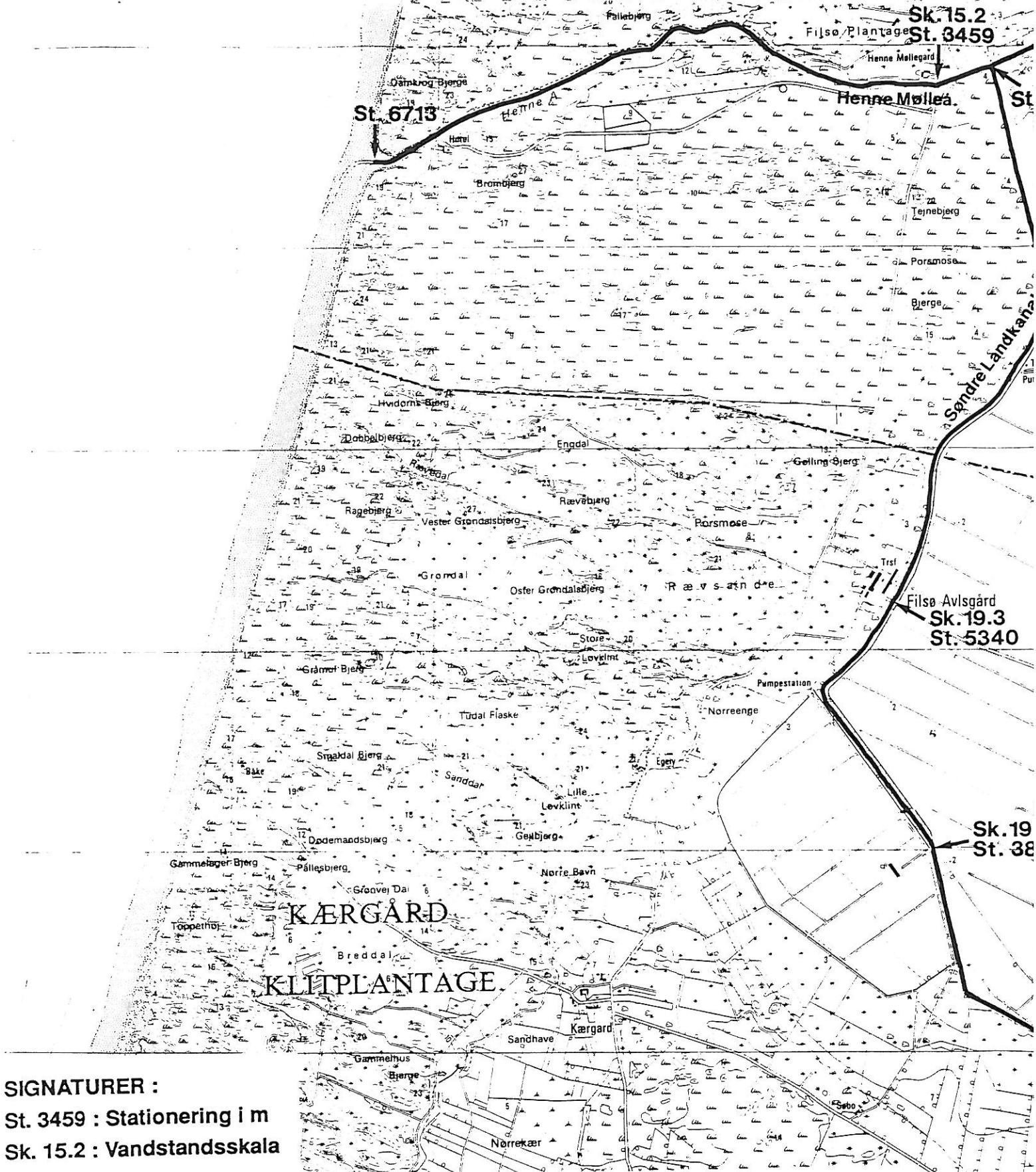
- Amtsrådets udledningstilladelse til Ribe amts vejvæsen af 15. august 1979 til udledning af vejvand fra Landevej 540 (st. 22280 - st. 24580) via kommunevandløb nr. 43 i Blåbjerg kommune til Henne Mølleå st. 2934. Udledningstilladelsen er fortsat gældende.

- Aftale mellem Ribe amtsråd og A/S Filsø af 10. april 1984 om vedligeholdelsen af Henne Mølleå fra Henne Mølleå hotel (Cementblokken) til havet. Ved aftalen overtager amtet 2/3 af vedligeholdelsesudgifterne. Aftalen kan opsiges, jf. aftale af 30. marts 1965.

- Amtsrådets godkendelse til foreningen "Henne Strand" af 18. juni 1985 til etablering af gangbro over Henne Mølleå st. 6164 - st. 6165. Tilladelsen er stadig gældende og gangbroen er indført i regulativet afsnit 4.1.

- Amtsrådets godkendelse til SAEF af 8. maj 1988 om krydsning af Henne Mølleå i ca. st. 6180 med 4 x 95" Al elkabel. Tilladelsen er fortsat gældende. Ledningskrydsninger er indført i regulativets afsnit 4.3.

- Amtsrådets godkendelse til SAEF af 2. november 1990 om kabelunderføring under Henne Mølleå i st. 3419 m. Underføringen er indført i regulativets afsnit 4.3.



SIGNATURER :
 St. 3459 : Stationering i m
 Sk. 15.2 : Vandstandsskala

**Amtsvandløb nr. 15 og 19
 Henne Mølleå og
 Søndre Landkanal
 Bilag til regulativ**

rett.		tegn. nr.
tegn.	kont.	
godk.		mål. 1: 25.000
j.nr. 9-21-1-015-1-88		

TEKNISK FORVALTNING



RIBE AMT

